

# Statistisches Jahrbuch

Jan Feb Mrz Apr Mai Jun Jul Aug Sep Okt Nov Dez



# 2025



Stadt  
Salzkotten





Stadt Salzkotten

**fahr mit**  
Mobil im Hochstift

1-Euro-Ticket  
ab 01.01.2023

## Busfahren für 1 € in Salzkotten

Tickets erhältlich in allen Bussen,  
Vorverkaufsstellen und in der „Fahr mit“ - App

## DRECKBURG OPENAIR

**31.07.2026**  
SALZKOTTEN  
DRECKBURG OPEN AIR

**MAX  
GIESINGER**

**NO ANGELS**

**TICKETS UNTER [WWW.EVENTIM.DE](http://WWW.EVENTIM.DE)  
ODER IM BÜRGERBÜRO**

Stadt Salzkotten

**SALZKOTTEN**  
MARKETING

Volksbank Büren-Salzkotten  
Zweig Niederlassung der Verbund Volksbank OWL AG



## Vorwort

Liebe Salzkottenerinnen und Salzkottener,  
liebe Leserinnen und Leser,

Zahlen und Statistiken wirken auf den ersten Blick oft nüchtern, doch wenn wir genauer hinschauen, erzählen sie eine lebendige Geschichte. Hinter jedem Balken, jeder Kurve und jeder Zahl stehen Menschen – Sie, die Bürgerinnen und Bürger von Salzkotten.

Das Statistische Jahrbuch 2025 hat dabei eine ganz besondere Bedeutung: Es ist bereits die 25. Ausgabe. Seit einem Vierteljahrhundert dokumentiert dieses Jahrbuch die stetige Entwicklung unserer Stadt. Es spiegelt wider, wie vielfältig und dynamisch unser Leben hier ist.

Denn unsere Stadt befindet sich in stetiger Bewegung. Sie wächst – nicht nur zahlenmäßig, sondern auch durch die Vielfalt ihrer Menschen, durch wirtschaftliche Stärke und durch ein aktives Vereinsleben.

Das Statistische Jahrbuch gibt uns einen klaren Blick auf diese Entwicklungen. Es macht sichtbar, wie sich unsere Bevölkerung zusammensetzt, wie unsere Kinderzahlen steigen oder sinken, wie Arbeitsplätze entstehen und wie sich Bildung, Kultur und Gesellschaft entwickeln. Diese Daten sind Wegweiser für alle, die unsere Stadt aktiv mitgestalten möchten.

Ein besonderes Ereignis war im vergangenen Jahr der Beginn der Bauplatzvergabe im neuen Baugebiet „Osterfeld“. Für viele Familien war dieser Schritt der Anfang eines neuen Kapitels: ein eigenes Zuhause aufbauen, in dem Kinder aufwachsen und wo neue Freundschaften entstehen.

Besonders macht dieses Baugebiet die liebevoll geplante Infrastruktur, die nicht nur modernen Wohnkomfort bietet, sondern auch großzügige Grünflächen und Gemeinschaftsbereiche, die zum Verweilen und Miteinander einladen. So entsteht hier nicht nur ein Wohnort, sondern ein lebendiges, vielfältiges Quartier, das Raum für Begegnungen und ein starkes Miteinander schafft – ein Ort, an dem sich jede Generation wohlfühlen kann.

Dank der Unterstützung unserer Sponsoren kann das Statistische Jahrbuch der Stadt Salzkotten auch in diesem Jahr wieder kostenlos zur Verfügung gestellt werden. Zudem haben Sie auf der Internetseite [www.salzkotten.de](http://www.salzkotten.de) die Möglichkeit, das Statistische Jahrbuch herunterzuladen.

Ein großer Dank gilt allen, die an der Erstellung dieses Jahrbuchs mitgewirkt haben.

Ich lade Sie nun herzlich ein, unsere Stadt in Zahlen, Daten und Grafiken zu entdecken.

Salzkotten, im Januar 2026



Ulrich Berger  
Bürgermeister

Herausgeber:

Stadt Salzkotten – Der Bürgermeister  
Marktstraße 8  
33154 Salzkotten  
[www.salzkotten.de](http://www.salzkotten.de)

Konzeption/Auskünfte/Urheberrechtshinweise®:

Stadt Salzkotten  
– Servicestelle Wirtschaftsförderung und Flächenmanagement –  
Frau Fischer  
☎ 05258 507-1323  
✉ [j.fischer@salzkotten.de](mailto:j.fischer@salzkotten.de)

© Nachdruck mit Quellenangabe gestattet.  
Stand: Januar 2026



## Inhaltsverzeichnis

|   |           |
|---|-----------|
| Vorwort .....   | 3         |
| Inhaltsverzeichnis .....  | 5         |
| Rathaus in Salzkotten offiziell eröffnet und eingeweiht .....     | 8         |
| <b>I. Geographie .....</b>  | <b>11</b> |
| Geographische Lage .....  | 12        |
| Verkehrsanbindung .....   | 12        |
| Lage im Raum .....  | 13        |
| Entfernungen (schnellste Verbindung über die Straße) .....        | 13        |
| Gebietsfläche .....   | 14        |
| Flächenmäßige Verteilung auf die Ortsteile .....                  | 14        |
| Prozentuale Verteilung auf die Ortsteile .....                    | 14        |
| <b>II. Bevölkerung .....</b>                                      | <b>15</b> |
| Bevölkerungsentwicklung seit der kommunalen Neugliederung .....   | 16        |
| Bevölkerungsentwicklung im Vergleich .....                        | 17        |
| Prozentuale Verteilung auf die Ortsteile .....                    | 18        |
| Absolute Verteilung auf die Ortsteile .....                       | 18        |
| Bevölkerungsentwicklung in den Ortsteilen .....                   | 19        |
| Wanderungsgewinn/-verlust 2024 nach Ortsteilen .....              | 19        |
| Bevölkerungspyramide der Stadt Salzkotten .....                   | 20        |
| Altersaufbau .....  | 22        |
| Personenstandsfälle des Standesamtes Salzkotten .....             | 22        |
| Personenstandsfälle 2024 nach örtlicher Herkunft .....            | 23        |
| Beliebteste Vornamen .....  | 23        |
| <b>III. Wirtschaft und Einzelhandel .....</b>                     | <b>25</b> |
| Sozialversicherungspflichtig Beschäftigte .....                   | 26        |
| Nach Wirtschaftsabteilungen .....                                 | 26        |
| Nach Geschlecht und Staatsangehörigkeit .....                     | 27        |
| Entwicklung in der Stadt Salzkotten seit 1993 .....               | 27        |
| Geringfügig Beschäftigte in der Stadt Salzkotten .....            | 27        |
| Entwicklung der soz.-vers.-pfl. Arbeitnehmer .....                | 28        |
| Einzelhandelsstandort .....                                       | 29        |
| Kaufkraftniveau 2019 (einzelhandelsrelevant) .....                | 29        |
| Verbrauchsausgaben 2018 (einzelhandelsrelevant) .....             | 29        |
| Marktpotenzial 2019 (einzelhandelsbezogen) .....                  | 29        |
| Verkaufsfläche 2019 .....   | 29        |
| Durchschnittliche gewerbliche Mietpreise im Kreis Paderborn ..... | 30        |
| <b>IV. Arbeitsmarkt .....</b>                                     | <b>31</b> |
| Arbeitslosenzahlen .....  | 32        |
| Pendlersaldo .....  | 33        |
| Pendlerbewegungen 2024 .....                                      | 33        |
| <b>V. Schulen und Kindertageseinrichtungen .....</b>              | <b>35</b> |
| Belegung städt. Kindertageseinrichtungen .....                    | 36        |
| Belegung weiterer Kindertageseinrichtungen im Stadtgebiet .....   | 36        |
| Beiträge für Kindertageseinrichtungen .....                       | 36        |

|  |           |
|--|-----------|
| Zahl der Schülerinnen und Schüler an Schulen der Stadt Salzkotten .....          | 37        |
| Grundschulen (GS) in städtischer Trägerschaft Schuljahr 2024/2025 .....          | 37        |
| Montessorischule Schuljahr 2024/2025 .....                                       | 37        |
| Gesamtschule in städtischer Trägerschaft Schuljahr 2024/2025 .....               | 37        |
| Förderschulen im Stadtgebiet in anderer Trägerschaft 2024/2025 .....             | 37        |
| Gesamtschülerzahlen der Schulen in städt. Trägerschaft 2014 - 2024 .....         | 38        |
| Übergänge auf weiterführende Schulen zum Schuljahr 2024/2025 .....               | 38        |
| <b>VI. Kultur und Sport.....</b>   | <b>39</b> |
| Städtische Büchereien im Stadtgebiet.....  | 40        |
| Büchereibenutzer und Öffnungszeiten 2023/2024 .....                              | 40        |
| Medienbestand 2023/2024.....   | 40        |
| Medienausleihen 2023/2024 .....  | 40        |
| VHS vor Ort .....  | 41        |
| Sportanlagen im Stadtgebiet Salzkotten .....                                     | 42        |
| Freibad Sälzer-Lagune.....   | 43        |
| Besucherzahlen der Sälzer-Lagune 2000 – 2024 .....                               | 43        |
| Eintrittspreise Saison 2024.....   | 43        |
| Ermäßigter Preis (gegen Nachweis).....   | 43        |
| Mitglieder des Stadtsportverbandes.....  | 44        |
| <b>VII. Sozialleistungen.....</b>  | <b>45</b> |
| Entwicklung der Sozialhilfefälle .....   | 46        |
| Entwicklung der Grundsicherung.....  | 47        |
| Entwicklung der Asylbewerberfälle .....  | 48        |
| Entwicklung der Zahlen für Bildung und Teilhabe .....                            | 49        |
| Entwicklung der Rentenanträge.....   | 50        |
| Zuweisung von Asylbewerbern.....   | 50        |
| Wohngeldfälle .....  | 50        |
| <b>VIII. Sozialraumdaten .....</b>   | <b>51</b> |
| Sozialraumdaten .....  | 52        |
| Von der Prävention bis zur Intervention .....                                    | 52        |
| Café Babyzeit.....   | 52        |
| Offene Kinder- und Jugendarbeit.....   | 52        |
| Eingliederungshilfe.....   | 53        |
| Schulassistent als strukturelle Unterstützung .....                              | 53        |
| Derzeitige Grundschulen des „Gemeinsamen Lernens“ im Schulassistentenmodell..... | 54        |
| <b>IX. Entwicklung der Infrastruktur.....</b>                                    | <b>55</b> |
| Städt. Hochbaumaßnahmen 2024.....  | 56        |
| Investitionsmaßnahmen Spiel- und Sportanlagen 2024 .....                         | 56        |
| Investitionsmaßnahmen 2024 .....   | 56        |
| Städt. Straßen- und Tiefbaumaßnahmen 2024.....                                   | 57        |
| Maßnahmen der Stadtwerke Salzkotten 2024 .....                                   | 57        |
| Erneuerbare Energien im Netzgebiet von Westfalen Weser.....                      | 58        |
| Erneuerbare Energien im Kreis Paderborn.....                                     | 58        |
| Erneuerbare Energien in der Stadt Salzkotten .....                               | 59        |
| Bauvorhaben im Stadtgebiet 2024 .....  | 60        |
| Anzahl der Bauanträge 2006 – 2024.....   | 61        |
| Durchgeführte Bauleitplanverfahren 2024 .....                                    | 61        |
| Unterschutzstellungen 2024 gem. Denkmalschutzgesetz NRW .....                    | 63        |



|   |           |
|---|-----------|
| Denkmalschutz-Fördermaßnahmen 2024.....                             | 63        |
| <b>X. Gewerbe- und Industrieflächen 2025.....</b>                   | <b>65</b> |
| Gewerbegebiet Haltiger Feld.....                                    | 66        |
| Gewerbegebiet An der Burg.....                                      | 67        |
| <b>XI. Städt. Wohnbauflächen 2025.....</b>                          | <b>69</b> |
| Städtische Wohnbauflächen 2025.....                                 | 70        |
| Baugebiet Hohlwegskamp, SK-Mantinghausen.....                       | 70        |
| Baugebiet Almeschlag-Nord, SK-Oberntudorf.....                      | 71        |
| Baugebiet Osterfeld, SK-Kernstadt.....                              | 71        |
| Verkauf kommunaler Wohnbaugrundstücke im Kreis Paderborn.....       | 72        |
| Mietwertübersicht – Wohnraummieten im Stadtgebiet Salzkotten.....   | 72        |
| Preisgebundener Wohnungsbestand.....                                | 73        |
| <b>XII. Öffentliche Finanzen.....</b>                               | <b>75</b> |
| Ergebnishaushalt 2024/2025.....                                     | 76        |
| Finanzhaushalt 2024/2025.....                                       | 77        |
| Entwicklung wichtiger Einnahmen im städtischen Haushalt.....        | 78        |
| Schuldenentwicklung.....  | 78        |
| Pro-Kopf-Verschuldung.....  | 79        |
| Steuerkraftmesszahl 2025 pro Einwohner.....                         | 80        |
| <b>XIII. Steuern, Gebühren und Beiträge.....</b>                    | <b>81</b> |
| Wichtige Steuer-, Gebühren- und Beitragssätze 2025.....             | 82        |
| Grundsteuer.....  | 82        |
| Gewerbsteuer.....   | 82        |
| Hundsteuer.....   | 82        |
| Abfallbeseitigungsgebühren.....                                     | 82        |
| Straßenreinigungsgebühren.....                                      | 82        |
| Gebühren und Beiträge der Stadtwerke.....                           | 82        |
| Abgeltungsbeiträge für Stellplatzverpflichtungen.....               | 83        |
| Bestattungswesen.....   | 83        |
| Leistungen des Bürgerservices.....                                  | 84        |
| <b>XIV. Rat und Verwaltung.....</b>                                 | <b>85</b> |
| Rat der Stadt Salzkotten.....                                       | 86        |
| Sitzverteilung im Rat (Ratswahl 14.09.2025).....                    | 86        |
| Sitzungen des Rates.....  | 86        |
| Kommunalwahlen.....   | 87        |
| Wahlergebnisse der Kommunalwahlen seit 1979.....                    | 87        |
| Fraktionsvorsitzende.....   | 88        |
| Ortsvorsteher der 10 Ortsteile.....                                 | 88        |
| Ausschüsse des Rates der Stadt Salzkotten.....                      | 88        |
| Verwaltungsvorlagen für Sitzungen des Rates und der Ausschüsse..... | 89        |
| Die Mitglieder des Rates der Stadt Salzkotten.....                  | 89        |
| Durchwahlverzeichnis der Stadtverwaltung Salzkotten.....            | 90        |
| Überblick der Verwaltungsstandorte:.....                            | 97        |
| Stichwortverzeichnis.....   | 98        |
| ... und dann war da noch.....                                       | 99        |

## **Rathaus in Salzkotten offiziell eröffnet und eingeweiht**

Am 29. August 2025 wurde das sanierte Rathaus in Salzkotten feierlich eröffnet. Mit dem symbolischen Durchschneiden des roten Bandes gaben Bürgermeister Ulrich Berger und die geladenen Gäste – darunter Jens Kronsbein von der Bezirksregierung Detmold und Landrat Christoph Rütter – den modernisierten Ratssaal und die neuen Räumlichkeiten offiziell frei.

Das Rathaus besteht aus einem Ersatzneubau sowie dem sanierten Verwaltungsgebäude aus den 1970er Jahren. Letzteres wurde komplett entkernt, erweitert und energetisch auf den neuesten Stand gebracht. Die Ausschreibungen für die am Bau beteiligten Unternehmen erfolgten europaweit – dennoch setzten sich vor allem lokal ansässige Betriebe durch, die schließlich die Sanierung und den Ersatzbau umsetzen konnten.

Insgesamt wurden über neun Jahre Planungs- und Bauzeit investiert:

- Planungsbeginn: 2016
- Baubeginn: Frühjahr 2019
- Bezug Ersatzbau: Anfang 2021
- Einzug Fachbereiche: Dezember 2023
- Fertigstellung: 2025

### **Mehr Raum für Verwaltung und Bürger**

Mit rund 4.495 Quadratmetern neuer Nutzfläche – ein Zuwachs von etwa 1.110 Quadratmetern – bietet das Rathaus heute 122 moderne Arbeitsplätze. Neben den Bürobereichen entstanden neue Multifunktionsräume für Fraktionen, Vereine und Verbände. Auch die Volkshochschule (VHS) ist mit einem neuen Schulungsraum und der Verwaltung in der dritten Etage des Gebäudes integriert. Die Polizei ist nun ebenfalls im Erdgeschoss des Rathauses zu finden. Sie kann über einen separaten Eingang neben dem Rathauseingang im Altbau erreicht werden.

Zu den architektonischen Highlights zählen der neugestaltete Ratssaal mit 403 Quadratmetern, das helle Foyer, das Bürgerbüro sowie ein modernes Standesamt. Zudem wurden ein kleiner Sitzungssaal und weitere Besprechungsräume eingerichtet.

### **Nachhaltigkeit im Fokus**

Besonderer Wert wurde auf Energieeffizienz gelegt:

- Wärmeenergieeinsparung über 80 % – rund 200 Tonnen CO<sub>2</sub> jährlich, so viel speichern 20.000 Bäumen pro Jahr
- PV-Anlage mit 72 kWp und 10 kW Speicher für den Eigenverbrauch sowie zwei Wallboxen
- Extensives Gründach auf ca. 191 qm

### **Moderne Ausstattung und Sicherheit**

Die Mitarbeiterinnen und Mitarbeiter profitieren von neuer Büroausstattung mit höhenverstellbaren Schreibtischen, Teeküchen auf allen Etagen, Sozialräumen und Duschen. Es wurde zudem ein umfangreiches IT-Sicherheitskonzept ausgearbeitet und umgesetzt. Das Rathaus ist bei Katastrophenlagen (beispielsweise einem großflächigen Stromausfall) weiter



arbeitsfähig. Für eine zukunftsfähige IT-Ausstattung wurden insgesamt 78 Kilometer Datenleitungen verlegt.

Zudem wurde ein umfassendes Sicherheitskonzept mit Fluchttüren, elektronischer Schließanlage, Alarmtechnik sowie einer Notstromversorgung umgesetzt.

### **Investition in die Zukunft**

Die Baukosten belaufen sich auf rund 12,2 Mio. Euro, wovon etwa 5 Mio. Euro aus Städtebaufördermitteln der Bezirksregierung Detmold finanziert werden konnten. Der Eigenanteil der Stadt beträgt rund 7 Mio. Euro. Für die Ausstattung wurden zusätzlich 900.000 Euro investiert. Zur Finanzierung des Eigenanteils mussten keine Kredite aufgenommen werden.

„Wir haben das gesamte Projekt inhouse neben der normalen Arbeit gestemmt, ohne Generalunternehmer, Architekten und externe Bauleiter“, betonte Bürgermeister Ulrich Berger in seiner Ansprache und dankte insbesondere den Fachbereichen Stadtentwicklung und Zentrale Dienste unter der Leitung von Martin Westermeier und Michael Rölleke, die die Sanierung federführend planten, organisierten und umsetzten.

Mit der Eröffnung des neuen Rathauses schließt die Stadt Salzkotten ein zukunftsweisendes Projekt ab: ein modernes Verwaltungszentrum, das sowohl den Bürgerinnen und Bürgern als auch den Mitarbeiterinnen und Mitarbeitern beste Bedingungen bietet.



Haben gemeinsam den neuen Ratssaal freigegeben: (v. l.) Pastor i. R. Rüsing, Martin Westermeier (Fachbereichsleiter Stadtentwicklung), Landrat Christoph Rüther, Bürgermeister Ulrich Berger, Jens Kronsbein (Abteilungsleiter Bezirksregierung Detmold), Michael Rölleke (Fachbereichsleiter Zentrale Dienste) und Ludwig Bewerbermeier (ehemaliger Fachbereichsleiter Stadtentwicklung) (Foto: Daniel Ligges).



## **I. Geographie**

## Geographische Lage

|                                |                              |                       |
|--------------------------------|------------------------------|-----------------------|
| <b>Bundesland</b>              | NRW                          |                       |
| <b>Regierungsbezirk</b>        | Detmold                      |                       |
| <b>Kreis</b>                   | Paderborn                    |                       |
| <b>Längen- und Breitengrad</b> | 8° 60' 45" O – 51° 67' 09" N | (Rathaus)             |
| <b>Höhenlagen (über N.N.)</b>  | Niedrigster Punkt:           | 81 m (Mantinghausen)  |
|                                | Höchster Punkt:              | 263 m (Niederntudorf) |
|                                | Rathaus:                     | 96 m (Salzkotten)     |

|                                    |  |  |
|------------------------------------|--|--|
| <b>Siedlungsräumliche Struktur</b> | Ländliche Zone                               |  |
| <b>LEP-Festlegung</b>              | Kleine Mittelstadt mit 20.000 – 50.000 Einw. |  |
| <b>KFZ-Kennzeichen</b>             | PB, BÜR                                      |  |

|                               |           |                    |
|-------------------------------|-----------|--------------------|
| <b>Nächstes Oberzentrum</b>   | Paderborn | Entfernung – 12 km |
| <b>Nächstes Mittelzentrum</b> | Delbrück  | Entfernung – 13 km |
| <b>Nächstes Grundzentrum</b>  | Borchen   | Entfernung – 9 km  |

## Verkehrsanbindung

|                        |                                      |  |
|------------------------|--------------------------------------|--|
| <b>über die Straße</b> | Bundesstraße 1: Aachen – Berlin      |  |
|                        | nächste Anschlussstelle: unmittelbar |  |
|                        | A 33: Paderborn – Borgholzhausen     |  |
|                        | nächste Anschlussstelle: 10 km       |  |
|                        | A 2: Ruhrgebiet – Hannover – Berlin  |  |
|                        | Verbindung über A 33                 |  |
|                        | A 44: Dortmund – Kassel              |  |
|                        | nächste Anschlussstelle: 10 km       |  |

|                         |   |  |
|-------------------------|---|--|
| <b>über die Schiene</b> | Bahnhöfe Salzkotten und Scharmede                 |  |
|                         | Regionalbahn Münster – Hamm – Paderborn – Warburg |  |
|                         | ICE-Bahnlinie Düsseldorf – Dortmund – Kassel      |  |
|                         | nächster ICE-Halt: Paderborn (12 km) Richtung Ost |  |
|                         | Lippstadt (20 km) Richtung West                   |  |

|                       |                                     |  |
|-----------------------|-------------------------------------|--|
| <b>durch die Luft</b> | Flughafen Paderborn/Lippstadt (PAD) |  |
|                       | 9 km Entfernung                     |  |

## Lage im Raum



## Entfernungen (schnellste Verbindung über die Straße)

| Von Salzkotten nach ... |        | Von Salzkotten ...           |        |
|-------------------------|--------|------------------------------|--------|
|                         |        | ... in die Partnerstädte ... |        |
| Berlin                  | 434 km | Belleville/F                 | 850 km |
| Dortmund                | 90 km  | Brüssow/D                    | 570 km |
| Frankfurt/Main          | 278 km | Seefeld/A                    | 684 km |
| Hannover                | 153 km | Cartigny L'Epinay/F          | 870 km |
| Kassel                  | 91 km  | Cerisy-la-Forêt/F            | 865 km |
| Köln                    | 172 km | Bystrice pod Hostýnem/CZ     | 917 km |

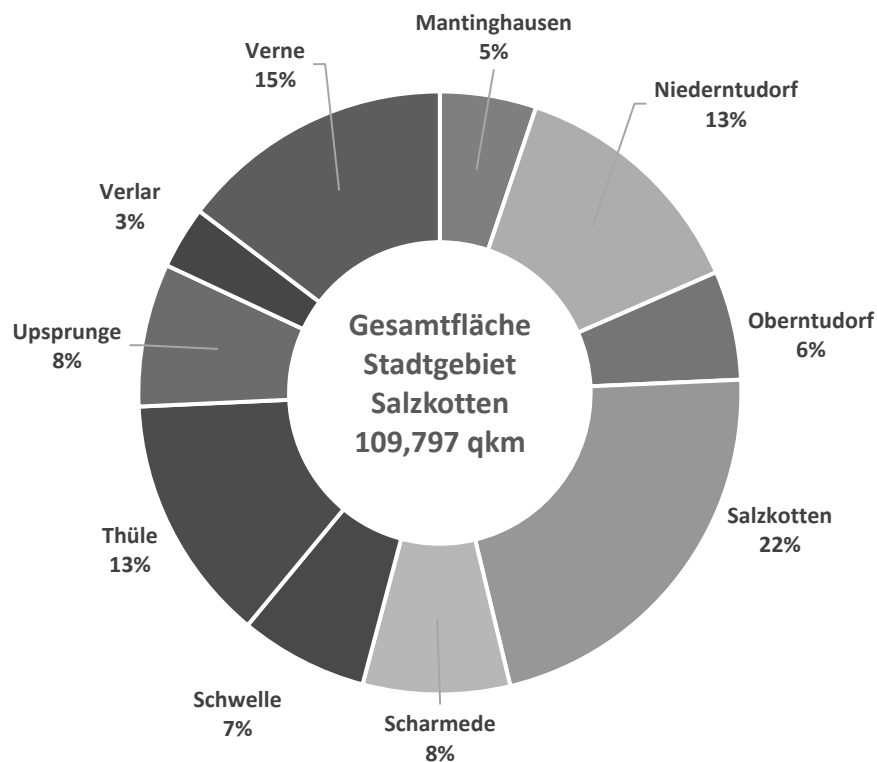
## Gebietsfläche

### Flächenmäßige Verteilung auf die Ortsteile

| Gesamtfläche Stadtgebiet Salzkotten | 109,797 qkm |
|-------------------------------------|-------------|
| <b>davon in:</b>                    |             |
| Mantinghausen                       | 5,683 qkm   |
| Niederntudorf                       | 14,570 qkm  |
| Oberntudorf                         | 6,424 qkm   |
| Salzkotten                          | 24,093 qkm  |
| Scharmede                           | 8,660 qkm   |
| Schwelle                            | 7,547 qkm   |
| Thüle                               | 14,582 qkm  |
| Upsprunge                           | 8,428 qkm   |
| Verlar                              | 3,676 qkm   |
| Verne                               | 16,134 qkm  |

Quelle: Katasteramt des Kreis Paderborn – Jahresabschluss Liegenschaftskataster 2024  
Stichtag: 01.01.2025

### Prozentuale Verteilung auf die Ortsteile



## **II. Bevölkerung**



## Bevölkerungsentwicklung seit der kommunalen Neugliederung

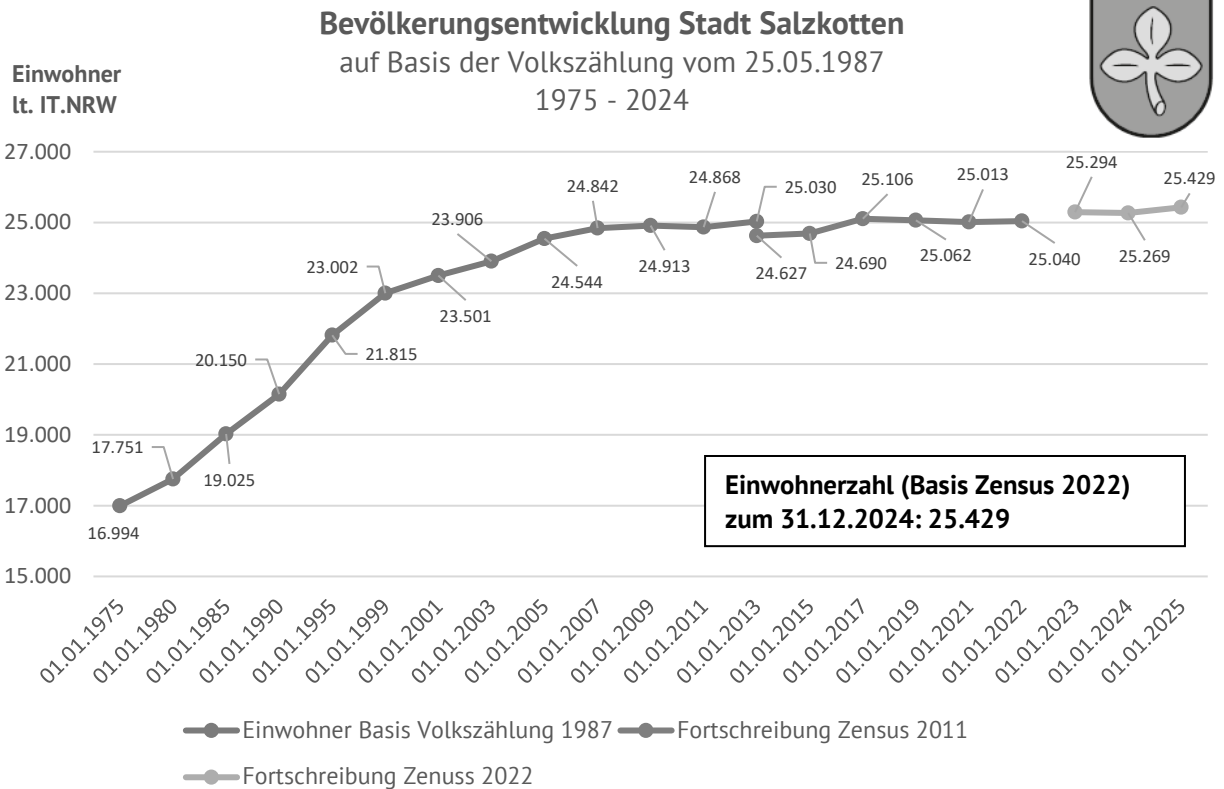
| Stichtag | Einwohner<br>lt. IT.NRW | Veränderung<br>absolut | Vorjahr in % |
|----------|-------------------------|------------------------|--------------|
| 01.01.75 | 16.994                  | -                      | -            |
| 01.01.92 | 20.772                  | +277                   | + 1,35 %     |
| 01.01.93 | 21.116                  | +344                   | + 1,66 %     |
| 01.01.94 | 21.671                  | +555                   | + 2,63 %     |
| 01.01.95 | 21.815                  | +144                   | + 0,66 %     |
| 01.01.96 | 22.211                  | +396                   | + 1,82 %     |
| 01.01.97 | 22.416                  | +205                   | + 0,92 %     |
| 01.01.98 | 22.705                  | +289                   | + 1,29 %     |
| 01.01.99 | 23.002                  | +297                   | + 1,31 %     |
| 01.01.00 | 23.260                  | +258                   | + 1,12 %     |
| 01.01.01 | 23.501                  | +241                   | + 1,04 %     |
| 01.01.02 | 23.680                  | +179                   | + 0,76 %     |
| 01.01.03 | 23.906                  | +226                   | + 0,95 %     |
| 01.01.04 | 24.234                  | +328                   | + 1,37 %     |
| 01.01.05 | 24.544                  | +310                   | + 1,28 %     |
| 01.01.06 | 24.665                  | +121                   | + 0,49 %     |
| 01.01.07 | 24.842                  | +177                   | + 0,72 %     |
| 01.01.08 | 24.928                  | +86                    | + 0,35 %     |
| 01.01.09 | 24.913                  | -15                    | - 0,06 %     |
| 01.01.10 | 24.813                  | -100                   | - 0,40 %     |
| 01.01.11 | 24.868                  | +55                    | + 0,22 %     |
| 01.01.12 | 24.942                  | +74                    | + 0,30 %     |
| 01.01.13 | 25.030                  | +88                    | + 0,35 %     |
| 01.01.14 | 24.547*                 | -483                   | - 1,93 %     |
| 01.01.15 | 24.690*                 | +143                   | + 0,58 %     |
| 01.01.16 | 25.186*                 | +496                   | + 2,01 %     |
| 01.01.17 | 25.106*                 | -80                    | - 0,32 %     |
| 01.01.18 | 25.159*                 | +53                    | + 0,21 %     |
| 01.01.19 | 25.062*                 | -97                    | - 0,39 %     |
| 01.01.20 | 24.956*                 | -106                   | - 0,42 %     |
| 01.01.21 | 25.013*                 | +57                    | + 0,23 %     |
| 01.01.22 | 25.040*                 | +27                    | + 0,11 %     |
| 01.01.23 | 25.294**                | +254                   | + 1,01 %     |
| 01.01.24 | 25.269**                | -25                    | - 0,10 %     |

| Stichtag      | Einwohner<br>lt. IT.NRW | Veränderung<br>absolut | Vorjahr in %     |
|---------------|-------------------------|------------------------|------------------|
| 01.01.25      | 25.429**                | + 160                  | + 0,63 %         |
| <b>Gesamt</b> | <b>1975 - 2024</b>      | <b>+ 8.435</b>         | <b>+ 49,64 %</b> |

Quelle: Einwohnerzahl bis 2014 auf Basis der Volkszählung vom 25.05.1987

\*Fortschreibung der Einwohnerzahl nach Zensus 2011

\*\*Fortschreibung der Einwohnerzahl nach Zensus 2022



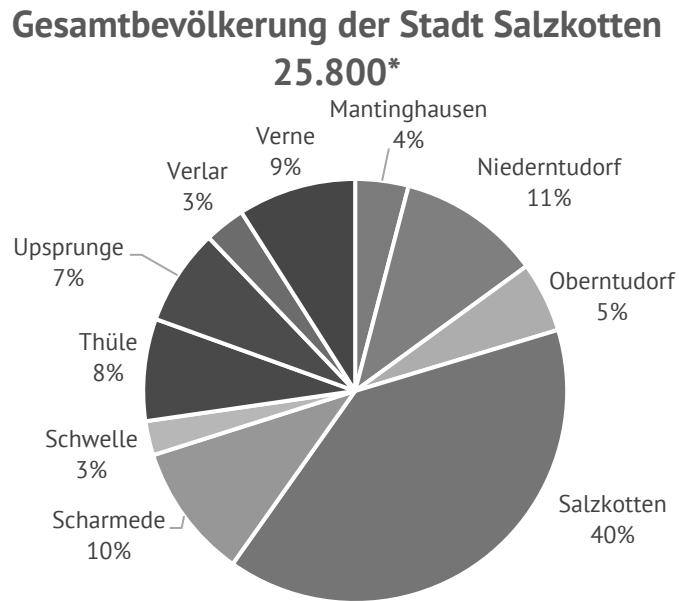
## Bevölkerungsentwicklung im Vergleich

| Stichtag                                  | Land NRW   | RP Detmold | Kreis PB | Salzkotten |
|---|------------|------------|----------|------------|
| 31.12.90                                  | 17.349.651 | 1.895.404  | 249.096  | 20.495     |
| 31.12.00                                  | 18.009.865 | 2.055.795  | 290.301  | 23.501     |
| 31.12.10                                  | 17.845.154 | 2.038.323  | 299.816  | 24.868     |
| Fortschreibung Zensus – Volkszählung 2011 |            |            |          |            |
| 31.12.15                                  | 17.865.516 | 2.057.996  | 304.332  | 25.186     |
| 31.12.16                                  | 17.890.100 | 2.054.205  | 305.198  | 25.106     |
| 31.12.17                                  | 17.912.134 | 2.054.343  | 305.362  | 25.159     |
| 31.12.18                                  | 17.932.651 | 2.055.310  | 306.890  | 25.062     |
| 31.12.19                                  | 17.947.221 | 2.055.724  | 307.839  | 24.956     |
| 31.12.20                                  | 17.925.570 | 2.054.178  | 308.338  | 25.013     |
| 31.12.21                                  | 17.924.591 | 2.057.480  | 309.380  | 25.040     |
| Fortschreibung Zensus – Volkszählung 2022 |            |            |          |            |
| 31.12.22                                  | 17.964.420 | 2.070.052  | 313.921  | 25.294     |
| 31.12.23                                  | 18.017.520 | 2.072.972  | 315.606  | 25.269     |
| 31.12.24                                  | 18.034.454 | 2.072.861  | 315.912  | 25.429     |

| Veränderung 1990 – 2024 |          |          |           |           |
|-------------------------|----------|----------|-----------|-----------|
| absolut                 | 684.803  | 177.457  | 66.816    | 4.934     |
| in %                    | + 3,95 % | + 0,09 % | + 26,82 % | + 24,07 % |

Quelle: Eigene Berechnungen – Datenbasis: IT.NRW (2024 – Fortschreibung Zensus 2022)

## Prozentuale Verteilung auf die Ortsteile



Quelle: GKD Paderborn

Stand: 31.12.2024

\*= Aufgrund unterschiedlicher Berechnungsmethoden unterscheidet sich die von der GKD PB ermittelte Einwohnerzahl Salzkottens von der des IT. NRW

## Absolute Verteilung auf die Ortsteile

| Ortsteil                | Einwohner<br>am 31.12.2024 | davon männlich | weiblich      |
|-------------------------|----------------------------|----------------|---------------|
| Mantinghausen           | 1.048                      | 549            | 499           |
| Niederntudorf           | 2.816                      | 1.444          | 1.372         |
| Oberntudorf             | 1.386                      | 677            | 709           |
| Salzkotten              | 10.180                     | 5.014          | 5.166         |
| Scharmede               | 2.657                      | 1.292          | 1.365         |
| Schwelle                | 673                        | 336            | 337           |
| Thüle                   | 2.011                      | 1.020          | 991           |
| Upsprunge               | 1.899                      | 958            | 941           |
| Verlar                  | 803                        | 417            | 386           |
| Verne                   | 2.327                      | 1.174          | 1.153         |
| <b>Stadt Salzkotten</b> | <b>25.800 *</b>            | <b>12.881</b>  | <b>12.919</b> |

Quelle: GKD – Paderborn \*=Abweichende Werte der GKD von der amtlichen Bevölkerungszahl des IT.NRW

## Bevölkerungsentwicklung in den Ortsteilen

| Ortsteil                | Bevölkerung am |               | Veränderung  |               |
|-------------------------|----------------|---------------|--------------|---------------|
|                         | 01.01.1975     | 31.12.2024    | absolut      | in %          |
| Mantinghausen           | 679            | 1.048         | 369          | + 54,34       |
| Niederntudorf           | 1.746          | 2.816         | 1.070        | + 61,28       |
| Oberntudorf             | 904            | 1.386         | 482          | + 53,32       |
| Salzkotten              | 6.056          | 10.180        | 4.124        | + 68,10       |
| Scharmede               | 1.807          | 2.657         | 850          | + 47,04       |
| Schwelle                | 546            | 673           | 127          | + 23,26       |
| Thüle                   | 1.380          | 2.011         | 631          | + 45,72       |
| Upsprunge               | 1.024          | 1.899         | 875          | + 85,45       |
| Verlar                  | 581            | 803           | 222          | + 38,21       |
| Verne                   | 2.271          | 2.327         | 56           | + 2,47        |
|                         |                |               |              |               |
| <b>Stadt Salzkotten</b> | <b>16.994</b>  | <b>25.800</b> | <b>8.806</b> | <b>+51,82</b> |

## Wanderungsgewinn/-verlust 2024 nach Ortsteilen

| Ortsteil                | Einwohner am   |                | Gewinn/ Verlust |               | davon      |             |
|-------------------------|----------------|----------------|-----------------|---------------|------------|-------------|
|                         | 31.12.23       | 31.12.24       | absolut         | in %          | Geburten   | Sterbefälle |
| Mantinghausen           | 1.037          | 1.048          | + 11            | + 1,06        | 11         | 8           |
| Niederntudorf           | 2.772          | 2.816          | + 44            | + 1,59        | 42         | 36          |
| Oberntudorf             | 1.371          | 1.386          | + 15            | + 1,09        | 14         | 12          |
| Salzkotten              | 10.085         | 10.180         | + 95            | + 0,94        | 79         | 157         |
| Scharmede               | 2.644          | 2.657          | + 13            | + 0,49        | 25         | 20          |
| Schwelle                | 667            | 673            | + 6             | + 0,90        | 7          | 8           |
| Thüle                   | 2.033          | 2.011          | - 22            | - 1,08        | 14         | 20          |
| Upsprunge               | 1.945          | 1.899          | - 46            | - 2,37        | 16         | 16          |
| Verlar                  | 790            | 803            | + 13            | + 1,65        | 8          | 6           |
| Verne                   | 2.349          | 2.327          | - 22            | - 0,94        | 16         | 31          |
|                         |                |                |                 |               |            |             |
| <b>Stadt Salzkotten</b> | <b>25.693*</b> | <b>25.800*</b> | <b>+ 107</b>    | <b>+ 0,42</b> | <b>232</b> | <b>314</b>  |

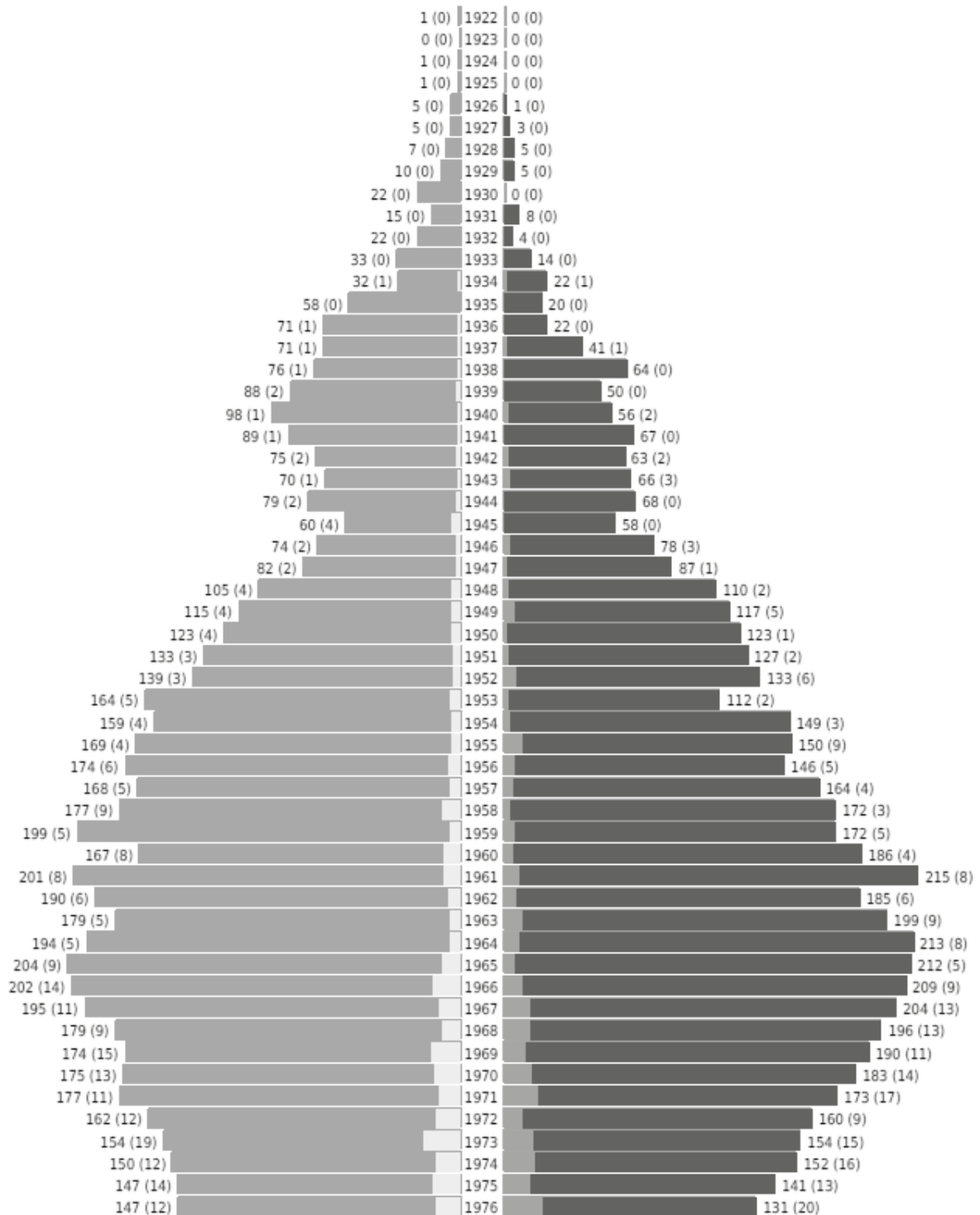
\*= Abweichende Werte der GKD von der amtlichen Bevölkerungszahl des IT.NRW

Quelle: GKD Paderborn

## Bevölkerungspyramide der Stadt Salzkotten

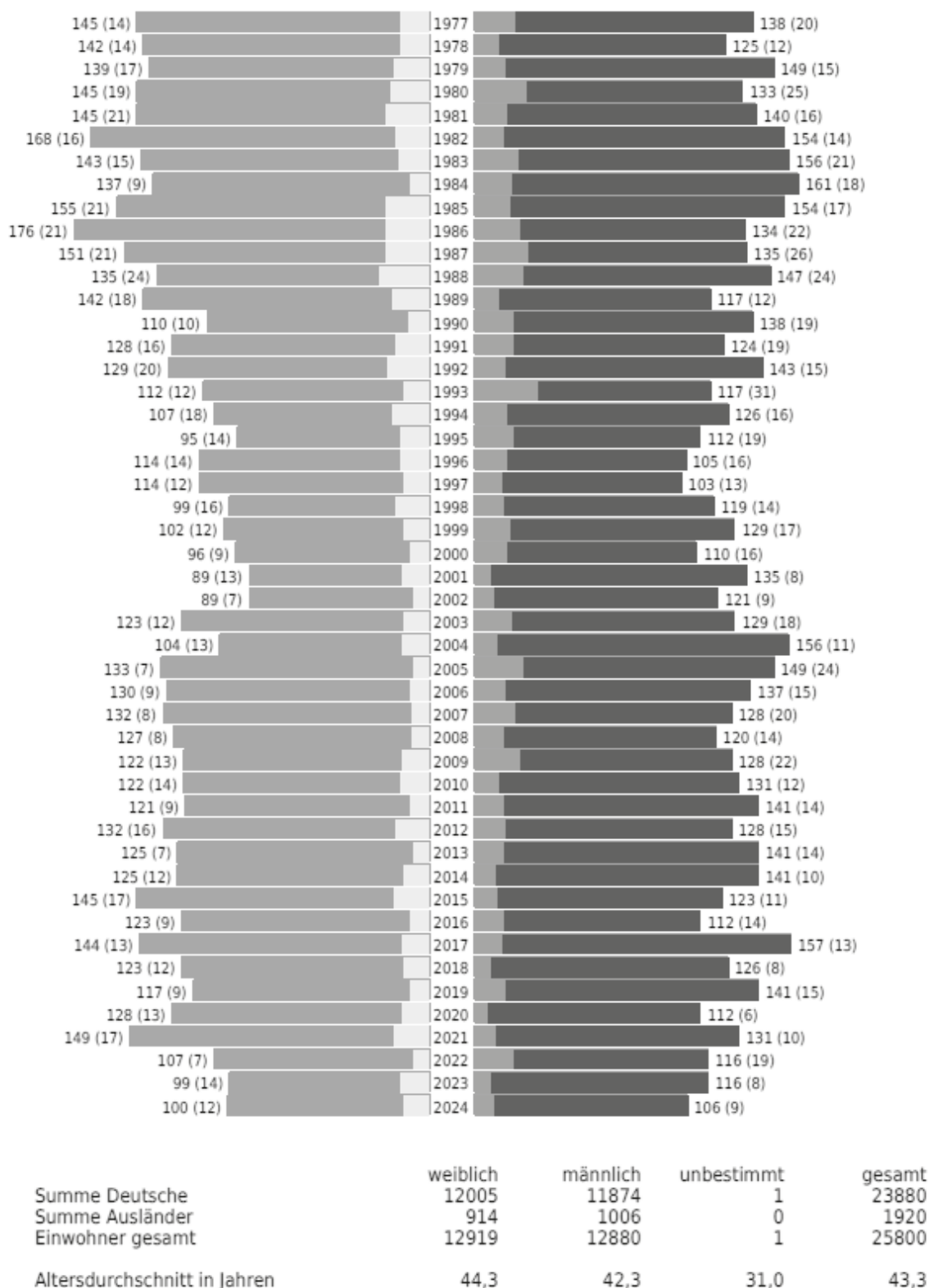
Die Bevölkerungspyramide zeigt den Altersaufbau der Stadt Salzkotten zum Stichtag:  
31.12.2024 (Quelle: GKD Paderborn).

Erfasst sind alle zu diesem Stichtag in Salzkotten lebenden und mit Hauptwohnsitz gemeldeten Personen, gegliedert nach Geburtsjahrgängen.



■ männlich ■ männlich (nicht deutsch) ■ weiblich ■ weiblich (nicht deutsch) Anzahl Dt. (Anzahl Ausl.)





## Altersaufbau

| Ortsteil                | Einw.         | 0-5          | 6-15         | 16-30        | 31-40        | 41-50        | 51-60        | 61-70        | 71-90        | >90        |
|-------------------------|---------------|--------------|--------------|--------------|--------------|--------------|--------------|--------------|--------------|------------|
| <b>Mantinghausen</b>    | 1.048         | 73           | 117          | 137          | 139          | 128          | 174          | 147          | 131          | 2          |
| <b>Niederntudorf</b>    | 2.816         | 191          | 352          | 472          | 389          | 335          | 383          | 393          | 293          | 8          |
| <b>Oberntudorf</b>      | 1.386         | 76           | 160          | 219          | 177          | 180          | 195          | 227          | 148          | 4          |
| <b>Salzkotten</b>       | 10.180        | 580          | 1.094        | 1.657        | 1.193        | 1.287        | 1.491        | 1.316        | 1.465        | 97         |
| <b>Scharmede</b>        | 2.657         | 171          | 309          | 410          | 322          | 301          | 483          | 359          | 292          | 10         |
| <b>Schwelle</b>         | 673           | 54           | 65           | 82           | 97           | 80           | 107          | 109          | 77           | 2          |
| <b>Thüle</b>            | 2.011         | 117          | 218          | 294          | 206          | 269          | 335          | 286          | 274          | 12         |
| <b>Upsprunge</b>        | 1.899         | 123          | 227          | 249          | 235          | 245          | 248          | 320          | 244          | 8          |
| <b>Verlar</b>           | 803           | 55           | 98           | 89           | 90           | 129          | 104          | 126          | 111          | 1          |
| <b>Verne</b>            | 2.327         | 121          | 225          | 326          | 273          | 262          | 422          | 354          | 326          | 18         |
| <b>Stadt Salzkotten</b> | <b>25.800</b> | <b>1.561</b> | <b>2.865</b> | <b>3.935</b> | <b>3.121</b> | <b>3.216</b> | <b>3.942</b> | <b>3.637</b> | <b>3.361</b> | <b>162</b> |
| <b>in %</b>             | <b>100</b>    | <b>6,1</b>   | <b>11,1</b>  | <b>15,3</b>  | <b>12,1</b>  | <b>12,5</b>  | <b>15,3</b>  | <b>14,1</b>  | <b>13,0</b>  | <b>0,6</b> |

Stand: 31.12.2024

Quelle: GKD Paderborn

## Personenstandsfälle des Standesamtes Salzkotten

| Jahr        | Geburten* | Eheschließungen/<br>Lebenspartnerschaften | Sterbefälle |
|-------------|-----------|---|-------------|
| <b>2010</b> | 703       | 114                                       | 201         |
| <b>2011</b> | 786       | 116 / 1                                   | 186         |
| <b>2012</b> | 760       | 114                                       | 215         |
| <b>2013</b> | 769       | 106 / 1                                   | 207         |
| <b>2014</b> | 887       | 125 / 1                                   | 199         |
| <b>2015</b> | 853       | 123 / 1                                   | 204         |
| <b>2016</b> | 905       | 108 / 1                                   | 228         |
| <b>2017</b> | 825       | 136 / 2                                   | 236         |
| <b>2018</b> | 868       | 116                                       | 209         |
| <b>2019</b> | 929       | 107                                       | 205         |
| <b>2020</b> | 966       | 96  | 242         |
| <b>2021</b> | 1.078     | 96  | 238         |
| <b>2022</b> | 1.199     | 104                                       | 249         |
| <b>2023</b> | 1.088     | 97  | 243         |
| <b>2024</b> | 1.101     | 87  | 272         |

\* = maßgebend ist jeweils der Hauptwohnsitz der Mutter des/der Neugeborenen

Quelle: Standesamt der Stadt Salzkotten

## Personenstandsfälle 2024 nach örtlicher Herkunft

| Stadt/Ortschaft            | Geburten*    | Eheschließende** | Sterbefälle*** |
|----------------------------|--------------|------------------|----------------|
| <b>Salzkotten [gesamt]</b> | 127          | 140              | 272            |
| <b>Paderborn</b>           | 299          | 14               |                |
| <b>Delbrück</b>            | 101          | 1                |                |
| <b>Büren</b>               | 79           | 3                |                |
| <b>Lippstadt</b>           | 31           | 2                |                |
| <b>Geseke</b>              | 83           | -                |                |
| <b>Borchen</b>             | 42           | 2                |                |
| <b>Bad Wünnenberg</b>      | 24           | 3                |                |
| <b>Erwitte</b>             | 17           | -                |                |
| <b>Lichtenau</b>           | 36           | -                |                |
| <b>Anröchte</b>            | 12           | -                |                |
| <b>Bad Lippspringe</b>     | 26           | -                |                |
| <b>Hövelhof</b>            | 34           | -                |                |
| <b>Sonstige</b>            | 190          | 9                |                |
|                            |              |                  |                |
| <b>GESAMT</b>              | <b>1.101</b> | <b>174</b>       | <b>272</b>     |

\*= maßgebend ist jeweils der Hauptwohnsitz der Mutter des/der Neugeborenen

\*\*= Wohnsitz der Eheschließenden

\*\*\*= nicht differenziert nach Wohnort der Verstorbenen, nur Sterbeort: Salzkotten


Quelle: Standesamt der Stadt Salzkotten

## Beliebteste Vornamen

| Jahr        | Mädchen | Jungen     |
|-------------|---------|------------|
| <b>2014</b> | Marie   | Maximilian |
| <b>2015</b> | Marie   | Leon       |
| <b>2016</b> | Anna    | Jonas      |
| <b>2017</b> | Emilia  | Noah       |
| <b>2018</b> | Leni    | Ben        |
| <b>2019</b> | Emma    | Jonas      |
| <b>2020</b> | Mia     | Elias      |
| <b>2021</b> | Mia     | Leo/Leon   |
| <b>2022</b> | Emma    | Leon       |
| <b>2023</b> | Emilia  | Matteo     |
| <b>2024</b> | Malia   | Paul       |

Quelle: Standesamt der Stadt Salzkotten

# Der passende Standort ...



verwendet: publicdomainpictures.de



Stadt Salzkotten

### **III. Wirtschaft und Einzelhandel**



## Sozialversicherungspflichtig Beschäftigte

### Nach Wirtschaftsabteilungen

| Wirtschaftsabteilung  | Beschäftigte |              |
|---|--------------|--------------|
|   | absolut      | in %         |
| <b>Land- und Forstwirtschaft, Fischerei</b>   | 165          | 1,99 %       |
| <b>Produzierendes Gewerbe</b>   | 3.405        | 41,00 %      |
| darunter fallen: Bergbau, Gewinnung von Steinen und Erden, Verarbeitendes Gewerbe, Energie und Wasserversorgung, Baugewerbe   |              |              |
| <b>Handel, Gastgewerbe und Verkehr</b>  | 2.252        | 27,12 %      |
| darunter fallen: Handel, Gastgewerbe, Verkehr und Nachrichtenübermittlung   |              |              |
| <b>Sonstige Dienstleistungen</b>  | 2.482        | 29,89 %      |
| darunter fallen: Kredit- und Versicherungsgewerbe, Dienstl. f. UN. Grundstückswesen, Vermietung, Öffentliche Verwaltung u.ä., öffentl. und private Dienstleistungen |              |              |
| <b>INSGESAMT*</b>   | <b>8.304</b> | <b>100 %</b> |

\*= einschließlich ohne Angabe des Wirtschaftszweiges

Stand: 30.06.2024

Quelle: IT.NRW

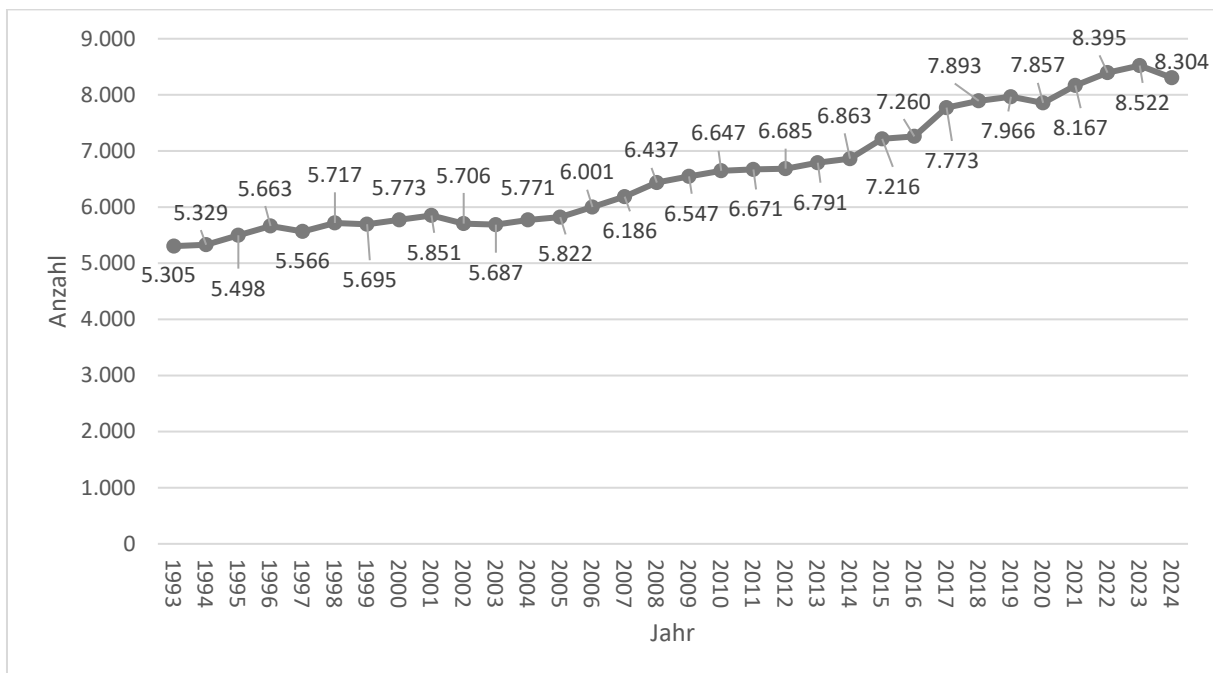
## Nach Geschlecht und Staatsangehörigkeit

| Beschäftigte     | Insgesamt    | männlich     | weiblich     | Auszubildende |
|------------------|--------------|--------------|--------------|---------------|
| Deutsche         | 7.507        | 4.116        | 3.391        | 277           |
| Ausländer        | 797          | 558          | 239          | 24            |
| <b>INSGESAMT</b> | <b>8.304</b> | <b>4.674</b> | <b>3.630</b> | <b>301</b>    |

Stichtag: 30.06.2024

Quelle: IT.NRW auf Datenbasis der Agentur für Arbeit

## Entwicklung in der Stadt Salzkotten seit 1993



Stand: jeweils 30.09. d. Jahres bis 2015

jeweils 30.06. d. Jahres ab 2016

Quelle: IT.NRW

## Geringfügig Beschäftigte in der Stadt Salzkotten

|   | 2019  | 2020  | 2021  | 2022  | 2023  | 2024  |
|---|-------|-------|-------|-------|-------|-------|
| <b>Insgesamt</b>                        | 3.016 | 2.651 | 2.736 | 2.840 | 2.805 | 2.683 |
| darunter:                               |       |       |       |       |       |       |
| Ausschließlich geringfügig Beschäftigte | 2.001 | 1.850 | 1.815 | 1.806 | 1.731 | 1.654 |
| Im Nebenjob geringfügig Beschäftigte    | 1.015 | 801   | 921   | 1.034 | 1.074 | 1.029 |

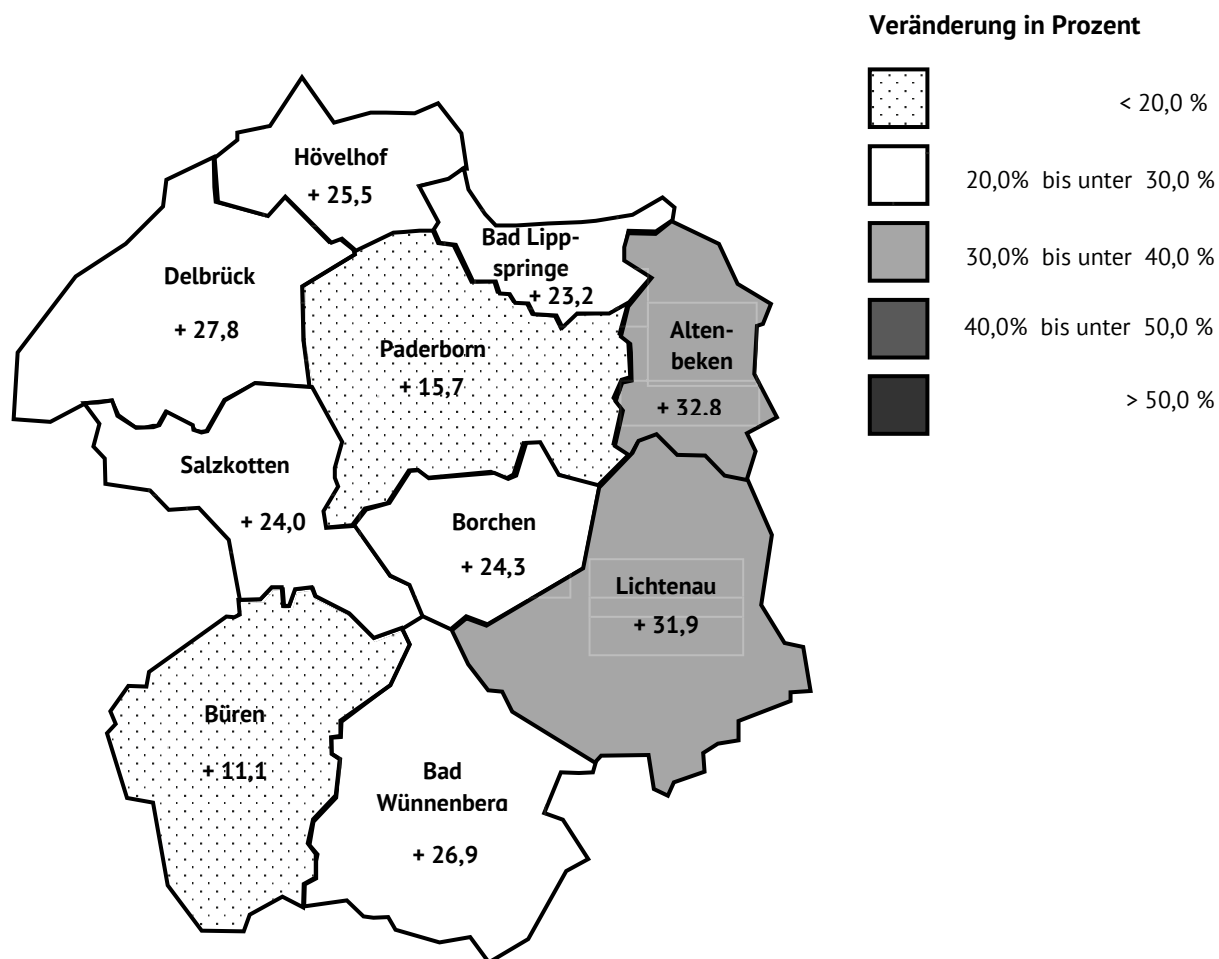
Stichtag: 30.06.2024

Quelle: Bundesagentur für Arbeit – Statistikservice West

## Entwicklung der soz.-vers.-pfl. Arbeitnehmer

(sozialversicherungspflichtig beschäftigte Arbeitnehmer)  
Veränderungen seit Kommunalwahl 2014 – 2024 in %

Kreis Paderborn



Quelle: IT.NRW – Stichtag: 30.06.2024/eigene Berechnungen

## Einzelhandelsstandort

### Kaufkraftniveau 2019 (einzelhandelsrelevant)

|                   |                 |
|-------------------|-----------------|
| Bundesmittelwert: | Indexwert 100,0 |
| Salzkotten        | Indexwert 98,2  |

### Verbrauchsausgaben 2018 (einzelhandelsrelevant)

|                   |     |           |                   |
|-------------------|-----|-----------|-------------------|
| Bundesmittelwert: | rd. | 5.830 EUR | pro Kopf und Jahr |
| Salzkotten        | rd. | 5.725 EUR | pro Kopf und Jahr |

### Marktpotenzial 2019 (einzelhandelsbezogen)

|                   |     |                 |                        |
|-------------------|-----|-----------------|------------------------|
| <b>insgesamt:</b> | rd. | 144,2 Mio. EUR, | davon                  |
|                   | rd. | 75,0 Mio. EUR   | kurzfristiger Bedarf   |
|                   | rd. | 24,9 Mio. EUR   | mittelfristiger Bedarf |
|                   | rd. | 43,5 Mio. EUR   | langfristiger Bedarf   |

### Verkaufsfläche 2019

|                                  |     |            |                        |
|----------------------------------|-----|------------|------------------------|
| <b>Verkaufsfläche insgesamt:</b> | rd. | 34.910 qm, | davon                  |
|                                  | rd. | 14.150 qm  | kurzfristiger Bedarf   |
|                                  | rd. | 6.550 qm   | mittelfristiger Bedarf |
| Verkaufsfläche je Einwohner:     | rd. | 1,39 qm    | langfristiger Bedarf   |
| Ø Bundesdurchschnitt             | rd. | 1,5 qm     | insgesamt              |

Quelle: Junker + Kruse, Stadtplanung 2018/2019

## Durchschnittliche gewerbliche Mietpreise im Kreis Paderborn

| Stadt                        | Geschäftslage                  |                          |                        |                    |                                    |
|------------------------------|--------------------------------|--------------------------|------------------------|--------------------|------------------------------------|
|                              | EH 1 a<br>EH 1 b<br>EUR je qm* | Innenstadt<br>EUR je qm* | Ortsteil<br>EUR je qm* | Büro<br>EUR je qm* | Lager/<br>Produktion<br>EUR je qm* |
| <b>Altenbeken</b>            | -                              | 5,00 – 7,00              | 4,00 – 6,00            | 5,00 – 6,50        | 2,00 – 5,00                        |
| <b>Bad Lippspringe</b>       | -                              | 7,00 – 11,00             | 6,00 – 8,00            | 5,00 – 8,50        | 2,50 – 5,00                        |
| <b>Bad Wünnenberg</b>        | -                              | 5,50 – 7,00              | 5,00 – 6,00            | 5,00 – 7,00        | 2,50 – 5,50                        |
| <b>Borchen</b>               | -                              | 5,50 – 8,50              | 5,00 – 7,50            | 5,00 – 8,50        | 3,00 – 5,50                        |
| <b>Büren</b>                 | -                              | 5,00 – 8,00              | 4,50 – 6,00            | 5,00 – 8,50        | 2,00 – 5,50                        |
| <b>Delbrück</b>              | -                              | 7,50 – 11,50             | 5,50 – 8,00            | 5,50 – 9,50        | 3,00 – 5,50                        |
| <b>Hövelhof</b>              | -                              | 7,50 – 11,50             | 5,50 – 8,00            | 5,50 – 9,50        | 3,00 – 6,00                        |
| <b>Lichtenau</b>             | -                              | 5,50 – 8,00              | 4,00 – 5,00            | 5,00 – 6,50        | 2,50 – 4,50                        |
| <b>Paderborn 1 a<br/>1 b</b> | 30,00 – 60,00<br>10,00 – 25,00 | 6,50 – 18,50             | 5,00 – 15,00           | 6,00 – 11,00       | 3,00 – 6,50                        |
| <b>Salzkotten</b>            | -                              | 7,00 – 11,00             | 5,00 – 8,00            | 5,00 – 9,00        | 2,50 – 5,50                        |

\*zzgl. Mehrwertsteuer

Quelle: Mietpreisatlas Ostwestfalen, IHK Bielefeld 2025  
Fortschreibung alle 5 Jahre



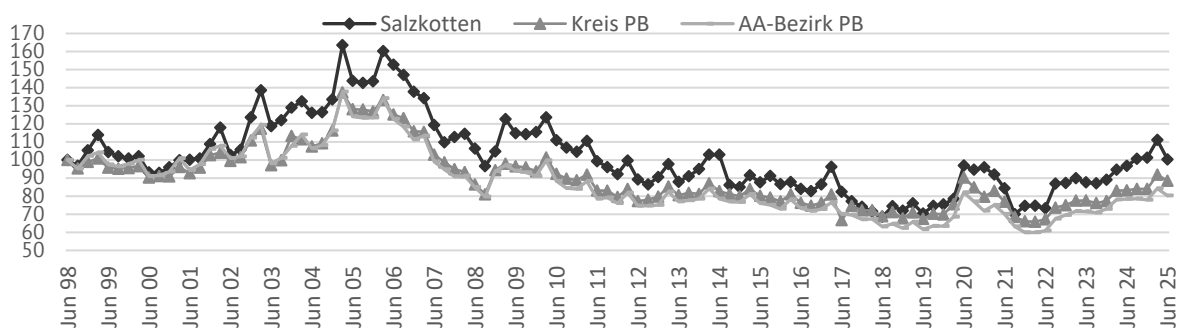
## **IV. Arbeitsmarkt**

## Arbeitslosenzahlen

| Stichtag | Salzkotten | Kreis PB | AA-Bezirk PB-HX |
|----------|------------|----------|-----------------|
| Jun 04   | 774        | 13.122   | 18.839          |
| Jun 05   | 883        | 15.632   | 21.973          |
| Jun 06   | 938        | 15.285   | 21.728          |
| Jun 07   | 733        | 12.567   | 17.549          |
| Jun 08   | 653        | 10.553   | 15.044          |
| Jun 09   | 705        | 11.780   | 16.655          |
| Jun 10   | 681        | 11.270   | 15.648          |
| Jun 11   | 610        | 10.143   | 13.903          |
| Jun 12   | 548        | 9.432    | 13.233          |
| Jun 13   | 540        | 9.832    | 13.633          |
| Jun 14   | 549        | 10.100   | 13.915          |
| Jun 15   | 538        | 9.785    | 13.478          |
| Jun 16   | 516        | 9.316    | 12.982          |
| Jun 17   | 506        | 9.143    | 12.421          |
| Jun 18   | 421        | 8.403    | 11.178          |
| Jun 19   | 432        | 8.233    | 10.914          |
| Jun 20   | 595        | 11.018   | 14.530          |
| Jun 21   | 518        | 9.387    | 12.411          |
| Jun 22   | 450        | 8.205    | 10.779          |
| Sep 22   | 534        | 8.990    | 11.943          |
| Dez 22   | 536        | 9.155    | 12.306          |
| Mrz 23   | 552        | 9.461    | 12.690          |
| Jun 23   | 538        | 9.476    | 12.661          |
| Sep 23   | 535        | 9.302    | 12.546          |
| Dez 23   | 547        | 9.438    | 12.907          |
| Mrz 24   | 581        | 10.132   | 13.828          |
| Jun 24   | 594        | 10.160   | 13.883          |
| Sep 24   | 618        | 10.257   | 13.916          |
| Dez 24   | 622        | 10.251   | 13.797          |
| Mrz 25   | 682        | 11.214   | 14.921          |
| Jun 25   | 616        | 10.802   | 14.214          |

Quelle: Agentur für Arbeit Paderborn/Statistik-Service West

Arbeitslosenzahlen im Vergleich 1998 - 2025  
(Index 1998 = 100)



## Pendlersaldo

ohne Binnenpendler

|                     | 2014   | 2015   | 2016   | 2017   | 2018   | 2019   | 2020   | 2021   | 2022   | 2023   | 2024   |
|---------------------|--------|--------|--------|--------|--------|--------|--------|--------|--------|--------|--------|
| <b>Auspendler</b>   | 6.864  | 6.921  | 7.021  | 7.181  | 7.316  | 7.314  | 7.294  | 7.452  | 7.580  | 7.640  | 7.730  |
| <b>Einpendler</b>   | 4.004  | 4.267  | 4.457  | 4.972  | 4.990  | 5.044  | 4.930  | 5.261  | 5.490  | 5.620  | 5.450  |
| <b>Pendlersaldo</b> | -2.860 | -2.860 | -2.564 | -2.209 | -2.326 | -2.270 | -2.364 | -2.191 | -2.090 | -2.020 | -2.280 |

|                                    | 1970 | 1995 | 2000 | 2015 | 2020 | 2022 | 2023 | 2024 |
|------------------------------------|------|------|------|------|------|------|------|------|
| <b>Arbeitsmarktzentralität (%)</b> | 36,8 | 55,7 | 59,9 | 61,7 | 67,6 | 72,4 | 73,5 | 70,5 |

Einpendler/Auspendler x 100

## Pendlerbewegungen 2024

| die 5.450 Einpendler kommen aus: | absolut | in % |
|----------------------------------|---------|------|
| <b>Paderborn</b>                 | 1.480   | 27,2 |
| <b>Büren</b>                     | 560     | 10,3 |
| <b>Bad Lippspringe</b>           | 100     | 1,8  |
| <b>Bad Wünnenberg</b>            | 160     | 2,9  |
| <b>Borchen</b>                   | 210     | 3,9  |
| <b>Delbrück</b>                  | 490     | 9,0  |
| <b>Geseke</b>                    | 560     | 10,3 |
| <b>Hövelhof</b>                  | 70      | 1,3  |
| <b>Lichtenau</b>                 | 120     | 2,2  |
| <b>Lippstadt</b>                 | 280     | 5,1  |
| <b>Übrige</b>                    | 1.420   | 26,1 |

| die 7.730 Auspendler fahren nach: | absolut | in % |
|-----------------------------------|---------|------|
| <b>Paderborn</b>                  | 3.220   | 41,7 |
| <b>Bad Wünnenberg</b>             | 140     | 1,8  |
| <b>Bielefeld</b>                  | 220     | 2,8  |
| <b>Borchen</b>                    | 170     | 2,2  |
| <b>Büren</b>                      | 450     | 5,8  |
| <b>Delbrück</b>                   | 520     | 6,7  |
| <b>Geseke</b>                     | 400     | 5,2  |
| <b>Hövelhof</b>                   | 100     | 1,3  |
| <b>Lippstadt</b>                  | 540     | 7,0  |
| <b>Rietberg</b>                   | 150     | 1,9  |
| <b>Übrige</b>                     | 1.820   | 23,5 |

Stand: 30.06.2024

Quelle: Arbeitsamt Paderborn/Statistik-Service West



**vhs-vor-ort.de**



**VHS vor Ort**  
Zukunft | Bildung | Begeisterung

## **V. Schulen und Kindertageseinrichtungen**

## Belegung städt. Kindertageseinrichtungen

| Kindertageseinrichtung | Stichtag | Gruppen | U3  | Belegung |                             |
|------------------------|----------|---------|-----|----------|-----------------------------|
|                        |          |         |     | Ist      | davon ganztags (45 Stunden) |
| Kita Mantinghausen     | 31.12.23 | 4       | 22  | 71       | 32                          |
| „Pustebume“            | 31.12.24 | 4       | 20  | 71       | 41                          |
| FZ Niederntudorf       | 31.12.23 | 5       | 23  | 84       | 56                          |
| „Almeblöhe“            | 31.12.24 | 4       | 14  | 67       | 48                          |
| Kita Schwelle          | 31.12.23 | 3       | 20  | 48       | 26                          |
| „Hoppetosse“           | 31.12.24 | 3       | 19  | 52       | 25                          |
| FZ Salzkotten          | 31.12.23 | 5       | 28  | 88       | 49                          |
| „Kuhbusch/Hederhüpfer“ | 31.12.24 | 4       | 18  | 76       | 53                          |
| Kita Salzkotten        | 31.12.23 | 5       | 26  | 81       | 50                          |
| „Sälzerkrümel“         | 31.12.24 | 5       | 22  | 84       | 54                          |
| FZ Thüle               | 31.12.23 | 5       | 28  | 81       | 47                          |
| „Kunterbunt“           | 31.12.24 | 5       | 19  | 85       | 42                          |
|                        |          |         |     |          |                             |
| GESAMT                 | 31.12.23 | 27      | 147 | 453      | 260                         |
|                        | 31.12.24 | 25      | 112 | 435      | 263                         |

## Belegung weiterer Kindertageseinrichtungen im Stadtgebiet

| Kindertageseinrichtung<br>(Stichtag: 31.12.2024) | Gruppen   | U3  | Belegung |                             |
|--|---|-----|----------|-----------------------------|
|  |   |     | Ist      | davon ganztags (45 Stunden) |
| St. Marien, Salzkotten                           | 3   | 10  | 53       | 20                          |
| St. Johannes, Salzkotten                         | 3   | 16  | 53       | 39                          |
| St. Petrus und Paulus, Scharmede                 | 4   | 16  | 69       | 49                          |
| Kita Glückspilze, Scharmede                      | 2   | 10  | 33       | 21                          |
| Kita Glückspilze, Thüle                          | 1   | 7   | 13       | 8                           |
| KG Bartholomäus, Verne                           | 4   | 16  | 70       | 43                          |
| St. Petrus Upsprunge                             | 2   | 10  | 39       | 32                          |
| St. Rochus, Oberntudorf                          | 2   | 12  | 41       | 26                          |
| Kinderstube Regenbogen, Salzk.                   | 7   | 36  | 125      | 86                          |
| Wald- und Wiesen Kita, Thüle                     | 3,5   | 21  | 64       | 46                          |
| AWO Kita Salzkotten                              | 3   | 13  | 51       | 33                          |
| Kita Sonnenland, Oberntudorf                     | gehört seit dem 01.08.2020 zur Kinderstube Regenbogen |     |          |                             |
| St. Martin Caritas Kita                          | 4   | 12  | 58       | 23                          |
| KSB Kita Tudorf                                  | 4   | 20  | 44       | 17                          |
| Kinderhaus Kleine Freunde                        | 2   | 13  | 30       | 10                          |
| ErlebnisCampus                                   | 1,5   | 9   | 20       | 9                           |
|  |   |     |          |                             |
| GESAMT nichtstädtisch                            | 46  | 221 | 763      | 462                         |
| GESAMT Stadtgebiet                               | 71  | 333 | 1.198    | 725                         |

## Beiträge für Kindertageseinrichtungen

|   |                  |
|---|------------------|
| Eingenommene und weitergeleitete Beiträge für Kindertageseinrichtungen 2024 [für alle Einrichtungen im Stadtgebiet] | 1.023.768,34 EUR |
|---|------------------|

Quelle: Fachbereich V Bildung und Soziales der Stadt Salzkotten

## Zahl der Schülerinnen und Schüler an Schulen der Stadt Salzkotten

### Grundschulen (GS) in städtischer Trägerschaft Schuljahr 2024/2025

| Schule                    | Anzahl der Schülerinnen und Schüler<br>im ... Schuljahr |            |            |            |              |           | Gesamt                     |                          |
|---------------------------|---|------------|------------|------------|--------------|-----------|----------------------------|--------------------------|
|                           | 1.  | 2.         | 3.         | 4.         | Schüler      | Klassen   | davon in<br>„betreuter GS“ | davon in<br>„offener GS“ |
| <b>GS Salzkotten</b>      | 104   | 135        | 124        | 107        | 470          | 21        | 58                         | 205                      |
| <b>GS Tudorf</b>          | 32  | 69         | 41         | 53         | 195          | 9         | -                          | 101                      |
| <b>GS Verne-Verlar</b>    | 49  | 49         | 43         | 40         | 181          | 8         | 33                         | 64                       |
| <b>GS Scharmede-Thüle</b> | 51  | 63         | 43         | 56         | 213          | 10        | 25                         | 91                       |
| <b>GS GESAMT</b>          | <b>236</b>  | <b>316</b> | <b>251</b> | <b>256</b> | <b>1.059</b> | <b>48</b> | <b>116</b>                 | <b>461</b>               |

### Montessorischule Schuljahr 2024/2025

101 Schülerinnen und Schüler (jahrgangsübergreifender Unterricht)

### Gesamtschule in städtischer Trägerschaft Schuljahr 2024/2025

| Schule                                   | Anzahl der Schülerinnen und<br>Schüler im ... Schuljahr |     |     |     |     |     | Gesamt  |         | Ober-<br>stufe |     |            |
|--|---|-----|-----|-----|-----|-----|---------|---------|----------------|-----|------------|
|  | 5.  | 6.  | 7.  | 8.  | 9.  | 10. | Schüler | Klassen | EF*            | Q 1 | Q 2        |
| <b>Gesamtschule</b>                      | 140   | 127 | 160 | 108 | 144 | 102 | 781     | 30      | 32             | 63  | 36         |
| <b>Gesamtsumme<br/>(Klassen 5 – Q 2)</b> |   |     |     |     |     |     |         |         |                |     | <b>912</b> |

\*Einführungsphase

### Förderschulen im Stadtgebiet in anderer Trägerschaft 2024/2025

| Schule   | Anzahl der Schülerinnen und Schüler im ... Schuljahr |    |    |    |     |     |     |     |     |     | Gesamt |     |
|--|--|----|----|----|-----|-----|-----|-----|-----|-----|--------|-----|
|  | 1.   | 2. | 3. | 4. | 5.  | 6.  | 7.  | 8.  | 9.  | 10. | Sch.   | Kl. |
| <b>Förderschule mit dem<br/>Schwerpunkt emotionale<br/>u. soziale Entwicklung<br/>Astrid-Lindgren-Schule,<br/>Salzkotten</b> | 18   | 26 | 19 | 16 | ./. | ./. | ./. | ./. | ./. | ./. | 79     | 6   |
| <b>Schule Haus Widey,<br/>Salzkotten-Scharmede</b>   |  |    |    |    | 13  | 14  | 11  | 22  | 24  | 18  | 102    | 9   |

Quelle: Fachbereich V Bildung und Soziales der Stadt Salzkotten

**Gesamtschülerzahlen der Schulen in städt. Trägerschaft 2014 - 2024**

|                      | 2014         | 2015         | 2016         | 2017         | 2018         | 2019         | 2020         | 2021         | 2022         | 2023         | 2024         |
|----------------------|--------------|--------------|--------------|--------------|--------------|--------------|--------------|--------------|--------------|--------------|--------------|
| <b>1. Schuljahr</b>  | 280          | 210          | 255          | 271          | 249          | 252          | 247          | 237          | 246          | 296          | 236          |
| <b>2. Schuljahr</b>  | 222          | 272          | 212          | 255          | 262          | 264          | 265          | 268          | 271          | 276          | 316          |
| <b>3. Schuljahr</b>  | 272          | 235          | 283          | 222          | 257          | 243          | 254          | 252          | 245          | 254          | 251          |
| <b>4. Schuljahr</b>  | 269          | 272          | 227          | 269          | 220          | 255          | 235          | 248          | 257          | 239          | 256          |
| <b>Summe</b>         | <b>1.043</b> | <b>989</b>   | <b>977</b>   | <b>1.017</b> | <b>988</b>   | <b>1.014</b> | <b>1.001</b> | <b>1.005</b> | <b>1.019</b> | <b>1.065</b> | <b>1.059</b> |
| <b>5. Schuljahr</b>  | 159          | 207          | 156          | 146          | 132          | 101          | 109          | 94           | 138          | 126          | 140          |
| <b>6. Schuljahr</b>  | 166          | 160          | 204          | 166          | 131          | 107          | 107          | 113          | 100          | 147          | 127          |
| <b>7. Schuljahr</b>  | 209          | 165          | 157          | 213          | 152          | 141          | 130          | 102          | 127          | 111          | 160          |
| <b>8. Schuljahr</b>  | 159          | 207          | 165          | 160          | 220          | 154          | 140          | 138          | 110          | 137          | 108          |
| <b>9. Schuljahr</b>  | 162          | 160          | 208          | 169          | 169          | 219          | 148          | 151          | 147          | 115          | 144          |
| <b>10. Schuljahr</b> | 200          | 312          | 140          | 194          | 162          | 134          | 217          | 138          | 145          | 133          | 102          |
| <b>EF</b>            |              |              |              |              | 72           | 59           | 56           | 85           | 51           | 65           | 32           |
| <b>Q1</b>            |              |              |              |              |              | 67           | 54           | 54           | 82           | 45           | 63           |
| <b>Q2</b>            |              |              |              |              |              |              | 62           | 52           | 48           | 71           | 36           |
| <b>Summe</b>         | <b>1.055</b> | <b>1.211</b> | <b>1.030</b> | <b>1.048</b> | <b>1.038</b> | <b>982</b>   | <b>1.023</b> | <b>927</b>   | <b>948</b>   | <b>950</b>   | <b>912</b>   |
| <b>GESAMT</b>        | <b>2.098</b> | <b>2.200</b> | <b>2.007</b> | <b>2.065</b> | <b>2.026</b> | <b>1.996</b> | <b>2.024</b> | <b>1.932</b> | <b>1.967</b> | <b>2.015</b> | <b>1971</b>  |

Stand: Amtl. Schulstatistik September 2024

**Übergänge auf weiterführende Schulen zum Schuljahr 2024/2025**

| Grundschule                 | Abgänge<br>(Kl. 4) | Übergang nach Abschluss der 4. Klasse auf ein/eine ... in ... |                 |                 |           |           |                |           |               |                     |                  |
|-----------------------------|--------------------|---|-----------------|-----------------|-----------|-----------|----------------|-----------|---------------|---------------------|------------------|
|                             |                    | Haupt-<br>schule  | Real-<br>schule | Gesamtschule    |           | Gymnasium |                |           |               | Sekundar-<br>schule | Sonst.<br>Schule |
|                             |                    | sonst.  | sonst.          | Salz-<br>kotten | sonst.    | Büren     | Pader-<br>born | Geseke    | Del-<br>brück | sonst.              | sonst.           |
| <b>Salzkotten</b>           | 105                | 0   | 5               | 55              | 5         | 25        | 1              | 10        | 1             | 0                   | 3                |
| <b>Scharmede/<br/>Thüle</b> | 40                 | 0   | 2               | 13              | 4         | 7         | 6              | 8         | 0             | 0                   | 0                |
| <b>Verne/ Verlar</b>        | 46                 | 0   | 3               | 17              | 0         | 0         | 0              | 20        | 0             | 6                   | 0                |
| <b>Tudorf</b>               | 51                 | 0   | 3               | 10              | 8         | 20        | 3              | 1         | 0             | 6                   | 0                |
| <b>GESAMT</b>               | <b>242</b>         | <b>0</b>  | <b>13</b>       | <b>95</b>       | <b>17</b> | <b>52</b> | <b>10</b>      | <b>39</b> | <b>1</b>      | <b>12</b>           | <b>3</b>         |

**Haus Widey:** 116 Schülerinnen und Schüler in der Sekundarstufe II in 9 Klassen  
 Ausbildungsvorbereitung + Ausbildungsklassen

Quelle: Fachbereich V Bildung und Soziales der Stadt Salzkotten



## **VI. Kultur und Sport**

## Städtische Büchereien im Stadtgebiet

### Büchereibenutzer und Öffnungszeiten 2023/2024

| Benutzer  | Salzkotten |       | Verlar |      | Niederntudorf |      | Thüle** |      | Summe |       |
|---|------------|-------|--------|------|---------------|------|---------|------|-------|-------|
|   | 2023       | 2024  | 2023   | 2024 | 2023          | 2024 | 2023    | 2024 | 2023  | 2024  |
| aktiv   | 3.337      | 3.527 | 81     | 78   | 285           | 268  |         |      | 3.703 | 3.703 |
| neu   | 756        | 682   | 28     | 25   | 56            | 35   |         | 88   | 840   | 840   |
| Öffnungszeiten in h                             | 999        | 1.005 | 125    | 124  | 345           | 341  |         | 0    | 1.469 | 1.469 |
| Zusätzl. Öffnungszeiten durch Open Library in h | 1.439      | 1.962 |        |      |               |      |         |      | 1.439 | 1.439 |

### Medienbestand 2023/2024

|                        | Salzkotten |        | Verlar |       | Niederntudorf |       | Thüle** |      | Summe  |        |
|------------------------|------------|--------|--------|-------|---------------|-------|---------|------|--------|--------|
|                        | 2023       | 2024   | 2023   | 2024  | 2023          | 2024  | 2023    | 2024 | 2023   | 2024   |
| Sachbücher             | 3.627      | 3.838  |        |       | 20            | 22    |         |      | 3.647  | 3.860  |
| Belletristik           | 4.120      | 4.191  |        |       | 176           | 196   |         |      | 4.296  | 4.387  |
| Kinder-/Jugendbücher   | 9.129      | 9.290  | 1.016  | 1.030 | 1.363         | 1.360 |         | 507  | 11.508 | 12.187 |
| Zeitschriften          | 805        | 771    |        |       |               |       |         |      | 805    | 771    |
| Tonträger (CD, Tonie)  | 2.521      | 1.894  |        |       |               | 298   |         |      | 2.521  | 2.700  |
| Software               | 122        | 123    |        |       |               |       |         |      | 122    | 123    |
| DVD                    | 720        | 758    |        |       |               |       |         |      | 720    | 758    |
| Spiele                 | 442        | 458    |        |       |               |       |         |      | 442    | 458    |
| sonst. Non-Book-Medien | 414        | 246    |        |       |               |       |         |      | 414    | 426    |
| Gesamt                 | 21.900     | 21.569 | 1.016  | 1.030 | 1.559         | 1.876 |         |      | 24.475 | 25.670 |

### Medienausleihen 2023/2024

|                                   | Salzkotten |         | Verlar |       | Niederntudorf |       | Thüle** |      | Summe   |         |
|-----------------------------------|------------|---------|--------|-------|---------------|-------|---------|------|---------|---------|
|                                   | 2023       | 2024    | 2023   | 2024  | 2023          | 2024  | 2023    | 2024 | 2023    | 2024    |
| Sachbücher                        | 20.285     | 21.209  |        | 22    | 63            | 107   |         |      | 20.348  | 21.338  |
| Belletristik                      | 26.108     | 29.546  |        |       | 354           | 251   |         |      | 26.462  | 29.797  |
| Kinder-/Jugendbücher              | 82.509     | 87.533  | 4.106  | 4.340 | 5.181         | 6.805 |         |      | 91.796  | 98.678  |
| Zeitschriften                     | 6.041      | 6.347   |        |       |               |       |         |      | 6.041   | 6.347   |
| Tonträger (CD, Tonie)             | 32.101     | 31.710  |        |       | 1.232         | 1.412 |         |      | 33.333  | 33.122  |
| Software                          | 2.259      | 2.531   |        |       |               |       |         |      | 2.259   | 2.531   |
| DVD                               | 8.087      | 8.651   |        |       |               |       |         |      | 8.087   | 8.651   |
| Spiele                            | 7.042      | 7.973   |        |       |               |       |         |      | 7.042   | 7.973   |
| sonst. Non-Book-Medien            | 5.960      | 6.403   |        |       |               |       |         |      | 5.960   | 6.403   |
| Gesamt                            | 190.392    | 201.903 | 4.106  | 4.362 | 6.830         | 8.575 |         |      | 201.328 | 214.840 |
| Entleihungen E-Book, virt. Medien |            |         |        |       |               |       |         |      | 27.738  | 31.482  |
| Fernleihen                        |            |         |        |       |               |       |         |      | 213     | 67      |
| Gesamtentleihungen                |            |         |        |       |               |       |         |      | 229.279 | 246.389 |

\* in der Ortschaft Upsprunge gibt es außerdem eine Kath. Öffentliche Bücherei (KÖB)

\*\*seit Ende 2024, Ausleihbetrieb seit Januar 2025

Quelle: Stadtbibliothek Salzkotten

## VHS vor Ort

BÜREN | DELBRÜCK | GESEKE | HÖVELHOF | SALZKOTTEN | BAD WÜNNENBERG



Träger der VHS vor Ort als staatlich anerkannte Einrichtung der Weiterbildung nach dem Weiterbildungsgesetz des Landes Nordrhein-Westfalen (WbG NRW) ist der Volkshochschul-Zweckverband der Städte und Gemeinden Büren, Delbrück, Geseke, Hövelhof, Salzkotten und Bad Wünnenberg.

Die Hauptgeschäftsstelle der VHS vor Ort befindet sich im Rathaus der Stadt Salzkotten, Marktstraße 8, 33154 Salzkotten. Die Kontaktaufnahme ist unter der Telefonnummer 05258 5071-3551 sowie per E-Mail unter [info@vhs-vor-ort.de](mailto:info@vhs-vor-ort.de) möglich. Die Internetseiten der VHS vor Ort sind unter [www.vhs-vor-ort.de](http://www.vhs-vor-ort.de) zu erreichen.

Die VHS vor Ort erfüllt in Salzkotten neben der kommunalen Pflichtaufgabe der Weiterbildung nach dem WbG NRW weitere Aufgaben. Die wichtigsten dieser Aufgabenbereiche im Jahr 2024 waren:

- Durchführung von Sprachkursen „Deutsch als Fremdsprache“ für Menschen mit Migrationshintergrund sowie Sprachprüfungen nach dem gemeinsamen europäischen Referenzrahmen (GER)
- Durchführung von Maßnahmen der „Lebens- und erwerbsweltorientierten Weiterbildung in Einrichtungen der Weiterbildung mit Förderung durch Mittel des Europäischen Sozialfonds (ESF)
- Durchführung von individuell geplanten Schulungen für auftraggebende Einzelpersonen, Unternehmen, Einrichtungen etc.
- Qualifizierung von Tagesmüttern und -vätern als anerkannter Maßnahmenträger des Bundesverbandes für Kindertagespflege

Zur Bekanntmachung ihres Weiterbildungsangebotes veröffentlichte die VHS vor Ort zwei Programmhefte für das erste und zweite Halbjahr 2024. Ferner wurden die Kurse und Veranstaltungen im Internet unter [www.vhs-vor-ort.de](http://www.vhs-vor-ort.de), auf den Seiten der Verbandsstädte und -gemeinden, unter Facebook sowie in der lokalen Presse veröffentlicht und beworben.

Das Weiterbildungsangebot der VHS vor Ort umfasste 2024 in Salzkotten 223 durchgeführte Präsenz-Kurse und -Veranstaltungen mit insgesamt 2.611 Unterrichtsstunden (UStd.). Das Angebot wurde von 2.415 Teilnehmenden besucht und war untergliedert in sieben Fachbereiche: (1) Mensch und Gesellschaft, (2) Eltern und Familie, (3) Sprachen der Welt, (4) Beruf und EDV, (5) Kultur und Kreativität, (6) Kochen und mehr, (7) Gesundheit und Fitness. Durchgeführte Projektmaßnahmen und individuell geplante Schulungen für auftraggebende Unternehmen, Einrichtungen etc. fließen in diese Statistik mit ein.

Die Teilnehmerschaft dieser Kurse und Veranstaltungen bestand zu 66 Prozent aus Personen, die das Geschlecht „weiblich“ angegeben haben, 24 Prozent haben „männlich“ angegeben und von 10 Prozent der Teilnehmenden liegen der VHS vor Ort diesbezüglich keine Angaben vor. Zur Durchführung von Präsenz-Kursen und -Veranstaltungen vor Ort in Salzkotten wurden im Verlaufe des Jahres insgesamt 83 Kursleitende eingesetzt.

Die Bürgerinnen und Bürger Salzkottens hatten neben den Präsenzkursen und -veranstaltungen ferner die Möglichkeit, von digitalen Bildungsformaten wie Online-Kursen und Livestreams der VHS vor Ort zu partizipieren. An 112 online durchgeführten Kursen und Veranstaltungen mit 1.163 UStd. haben weitere 522 Personen teilgenommen.

## Sportanlagen im Stadtgebiet Salzkotten

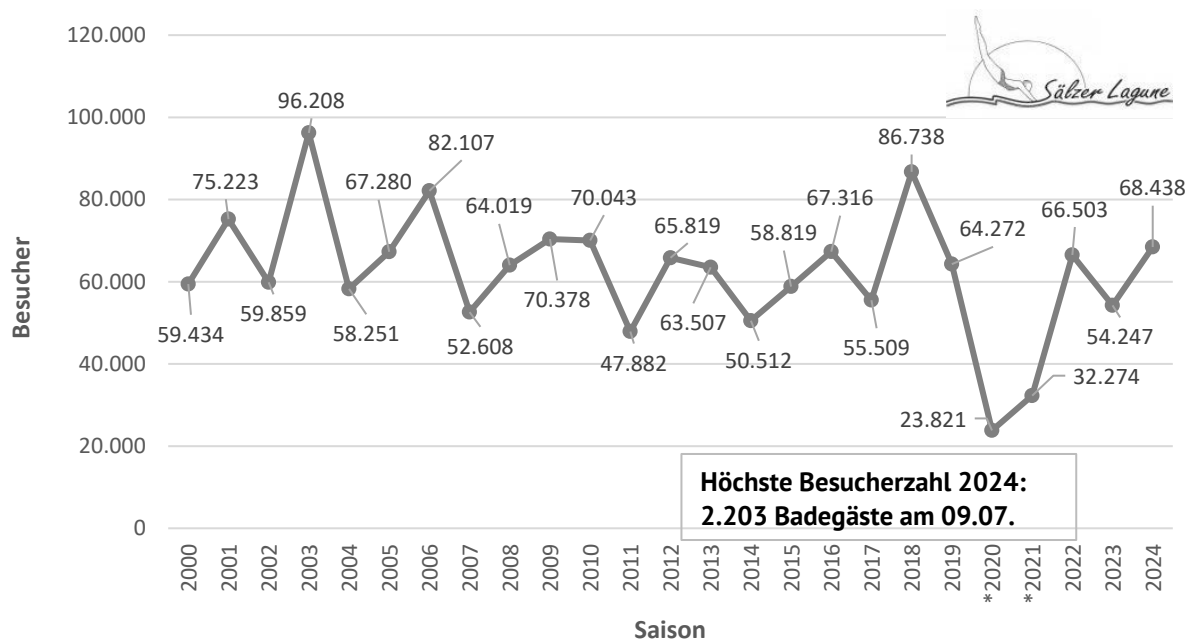
| Art der Anlage                     | Mantinghausen   | Niederntudorf | Oberntudorf  | Salzkotten | Scharmede | Schwelle | Thüle | Upsprunge                          | Verlar | Verne | GESAMT |    |
|------------------------------------|-----------------|---------------|--|------------|-----------|----------|-------|------------------------------------|--------|-------|--------|----|
| ungedeckte Sportanlagen            |                 |               |  |            |           |          |       |                                    |        |       |        |    |
| Beachsportanlagen                  | 1               | 1             | Gemeinschaftliche Anlagenutzung mit Niederntudorf (TSV Tudorf) | 2          | -         | -        | 1     | -                                  | 1      | 1     | 7      |    |
| Freibäder                          | -               | -             |  | 1          | -         | -        | -     | -                                  | -      | -     | 1      |    |
| Golfanlagen (27-Loch)              | -               | -             |  | -          | -         | -        | 1     | -                                  | -      | -     | 1      |    |
| Großspielfelder (ab 7.600 m²)      |                 |               |  |            |           |          |       |                                    |        |       |        |    |
| davon                              | Rasen           | -             |  | 2          | 2         | -        | 2     | 2                                  | 1      | -     | 1      | 10 |
|                                    | Tenne           | -             |  | -          | -         | -        | -     | -                                  | -      | -     | -      | -  |
| Großspielfelder (5.000 – 7.600 m²) |                 |               |  |            |           |          |       |                                    |        |       |        |    |
| davon                              | Rasen           | 2             |  | -          | -         | 1        | -     | -                                  | -      | 1     | 1      | 5  |
|                                    | Kunststoffrasen | -             |  | -          | 1         | -        | -     | -                                  | 1      | -     | -      | 2  |
| Kleinspielfelder (bis 5.000 m²)    |                 |               |  |            |           |          |       |                                    |        |       |        |    |
| davon                              | Rasen           | 1             |  | 1          | -         | 1        | -     | -                                  | -      | 1     | -      | 4  |
|                                    | Tenne           | -             |  | -          | -         | -        | -     | -                                  | -      | -     | 1      | 1  |
|                                    | Kunststoff      | -             |  | -          | 1         | -        | -     | -                                  | -      | -     | -      | 1  |
|                                    | Kunststoffrasen | -             |  | -          | 1         | -        | -     | -                                  | -      | -     | -      | 1  |
| Minispielfeld                      |                 |               |  |            |           |          |       |                                    |        |       |        |    |
| davon                              | Kunststoffrasen | 1             |  | 1          | 1         | -        | -     | -                                  | -      | 1     | 1      | 5  |
| Kanuslalomanlagen                  |                 | 1             |  | -          | -         | -        | -     | -                                  | -      | -     | -      | 1  |
| Leichtathletikanlagen              |                 |               |  |            |           |          |       |                                    |        |       |        |    |
| davon                              | 400 m           | -             |  | 1          | 1         | -        | -     | -                                  | -      | -     | -      | 2  |
|                                    | 100 m           | 1             |  | -          | -         | 1        | 1     | 1                                  | -      | 1     | 1      | 6  |
| Reitplätze (Turnierplätze)         |                 | -             |  | -          | 2         | -        | -     | -                                  | -      | -     | -      | 2  |
| Skateanlagen                       |                 | -             |  | 1          | 1         | -        | -     | -                                  | -      | -     | -      | 2  |
| Dirtbikeanlagen                    |                 | -             |  | -          | 1         | -        | -     | -                                  | -      | -     | -      | 1  |
| Calisthenicsanlagen                |                 | -             |  | 1          | 1         | -        | -     | 1                                  | -      | -     | -      | 3  |
| Tennisplätze (Anzahl)              |                 | 3             |  | 4          | 7         | 4        | 2     | 4                                  | -      | -     | -      | 24 |
| gedeckte Sportanlagen              |                 |               |  |            |           |          |       |                                    |        |       |        |    |
| Bootslagerräume                    | 1               | -             | -  | -          | -         | -        | -     | -                                  | -      | -     | 1      |    |
| Gymnastikräume (< 288 m²)          | 1               | -             | -  | -          | -         | -        | -     | -                                  | -      | -     | 1      |    |
| Reithallen                         | -               | -             | -  | 2          | -         | -        | -     | 1                                  | -      | -     | 3      |    |
| Schießsportanlagen 10 m            | 8               | 11            | 4  | 9          | 6         | 10       | 8     | 8                                  | 8      | 5     | 77     |    |
| Anzahl Bahnen                      |                 |               |  |            |           |          |       |                                    |        |       |        |    |
| Sporthallen                        |                 |               |  |            |           |          |       |                                    |        |       |        |    |
| 12 x 24 m                          | -               | -             | -  | 1          | -         | -        | -     | Mitnutzung<br>Salzkottener Anlagen | -      | -     | 1      |    |
| 15 x 27 m                          | -               | 1             | 1  | 1          | 1         | -        | 1     |                                    | 1      | -     | 6      |    |
| 22 x 44 m                          | -               | -             | -  | -          | -         | -        | -     |                                    | -      | 1     | 1      |    |
| 27 x 45 m                          | -               | -             | -  | 1          | -         | -        | -     |                                    | -      | -     | 1      |    |
| Tennishallen/Anzahl Felder         |                 | -             | -  | -          | 1/3       | -        | -     | -                                  | -      | -     | 1      |    |
| Umkleidegebäude                    |                 | 1             | 1  | -          | 1         | 1        | 1     | 1                                  | 1      | 1     | 9      |    |

Quelle: Sportstättenenerhebung 2024 – Fachbereich V Bildung und Soziales der Stadt Salzkotten

## Freibad Sälzer-Lagune

Die Sälzer-Lagune bietet neben vielfältigem Badespaß auch Veranstaltungen wie z. B. Wassergymnastik, Kinderanimation oder Schnuppertauchen. Nähere Informationen gibt das Team der Sälzer-Lagune unter der Tel.-Nr.: 05258 21962 (geöffnet von Mai bis September jeweils montags bis freitags 6:00 bis 20:00 Uhr; Samstag, Sonntag u. Feiertage 7:00 bis 19:00 Uhr).

### Besucherzahlen der Sälzer-Lagune 2000 – 2024



\*2020 und 2021 zeitweise Schließung während der Saison aufgrund der Corona-Pandemie

### Eintrittspreise Saison 2024

| Kartenart     | Inhaber Familienpass |                  |             |                  |
|---------------|----------------------|------------------|-------------|------------------|
|               | Normalpreis          | Ermäßigter Preis | Normalpreis | Ermäßigter Preis |
| Einzelkarte   | 3,50 €               | 2,50 €           | 1,80 €      | 1,30 €           |
| Zehnerkarte   | 27,00 €              | 19,00 €          | 14,00 €     | 10,00 €          |
| Saisonkarte   | 100,00 €             | 70,00 €          | 51,00 €     | 36,00 €          |
| Familienkarte | 175,00 €             | ---              | 90,00 €     | ---              |

### Ermäßigter Preis (gegen Nachweis)

für:

- Kinder und Jugendliche unter 18 Jahre
- Schwerbehinderte ab 50 % GdB
- Schüler, Studenten und Auszubildende bis 25 Jahre
- Bundesfreiwilligendienstleistende bis 25 Jahre
- Kinder unter 3 Jahre haben freien Eintritt
- Familienpassinhaber

Quelle: Stadtwerke Salzkotten/Fachbereich V Bildung und Soziales der Stadt Salzkotten

## Mitglieder des Stadtsportverbandes

| Verein  | Anzahl der Mitglieder |              |
|---|-----------------------|--------------|
|   | insgesamt             | bis 18 Jahre |
| SC Concordia 1919 Scharmede e. V.                       | 745                   | 251          |
| VfB Schwarz-Rot Holsen e. V.                            | 467                   | 108          |
| SC Rot-Weiß Verne 1920 e. V.                            | 968                   | 273          |
| TSV/Turn- u. Sportverein Tudorf 1919 e. V.              | 1.019                 | 359          |
| VfL Thüle 1919 e. V.                                    | 749                   | 238          |
| Turnverein 1864 Salzkotten e. V.                        | 733                   | 338          |
| Reiterverein St. Georg Salzkotten e. V.                 | 271                   | 67           |
| TuS Mantinghausen e. V.                                 | 533                   | 85           |
| Tennisclub Rot-Weiß Salzkotten e. V.                    | 283                   | 107          |
| Verein für Bewegungsspiele 1910 Salzkotten e. V.        | 786                   | 318          |
| 1. Sportfischerverein Salzkotten                        | 13                    | 0            |
| SV Blau-Weiß Verlar 1955 e. V.                          | 414                   | 103          |
| Tisch-Tennis-Verein 1954 e. V. Salzkotten               | 83                    | 25           |
| Anglersportverein Hederquelle Upsprunge/Salzkotten e.V. | 8                     | 0            |
| Motorsportclub Thüle e. V. im ADAC                      | 107                   | 11           |
| Tennisclub Grün-Weiß Mantinghausen e. V.                | 131                   | 53           |
| DLRG Ortsgruppe Salzkotten e. V.                        | 454                   | 338          |
| SV Hederborn 21/90 Upsprunge e. V.                      | 784                   | 360          |
| Angelfreunde Niederntudorf 68 e. V.                     | 85                    | 5            |
| Reitverein Gut Wandschicht e. V.                        | 100                   | 31           |
| SBS/Sportschützen St. Johannes Salzkotten 1976 e. V.    | 122                   | 19           |
| Fahrsportverein Alt-Bürener Land e. V.                  | 169                   | 16           |
| Taekwondo Salzkotten e.V.                               | 81                    | 59           |
| <b>GESAMT</b>   | <b>9.105</b>          | <b>3.164</b> |

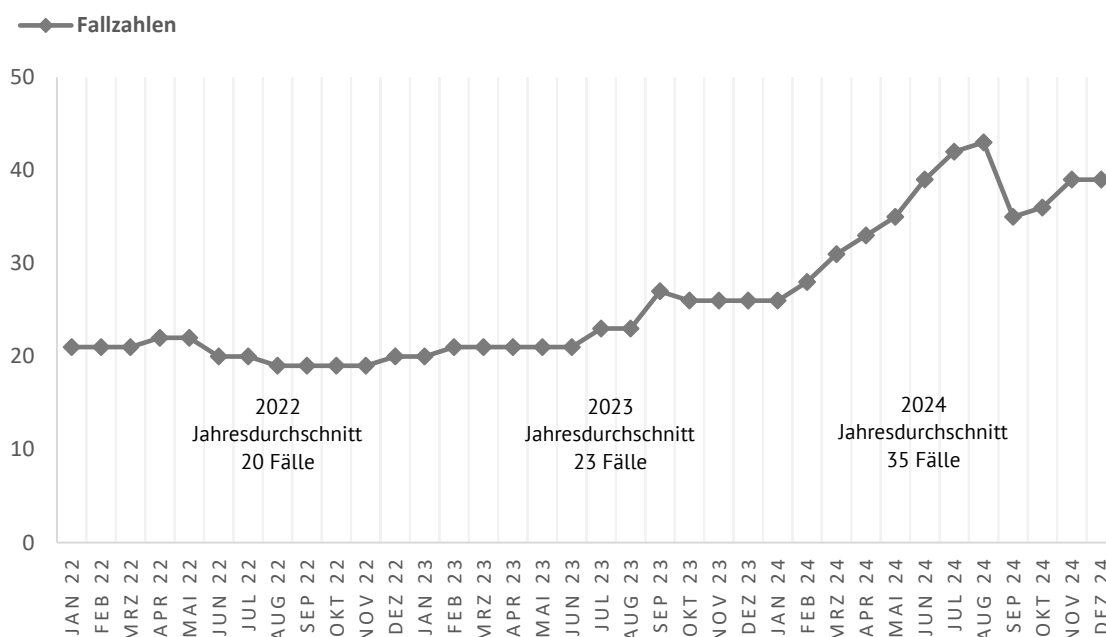
Quelle: KreisSportBund Paderborn – Stand: 19.03.2025

## **VII. Sozialleistungen**

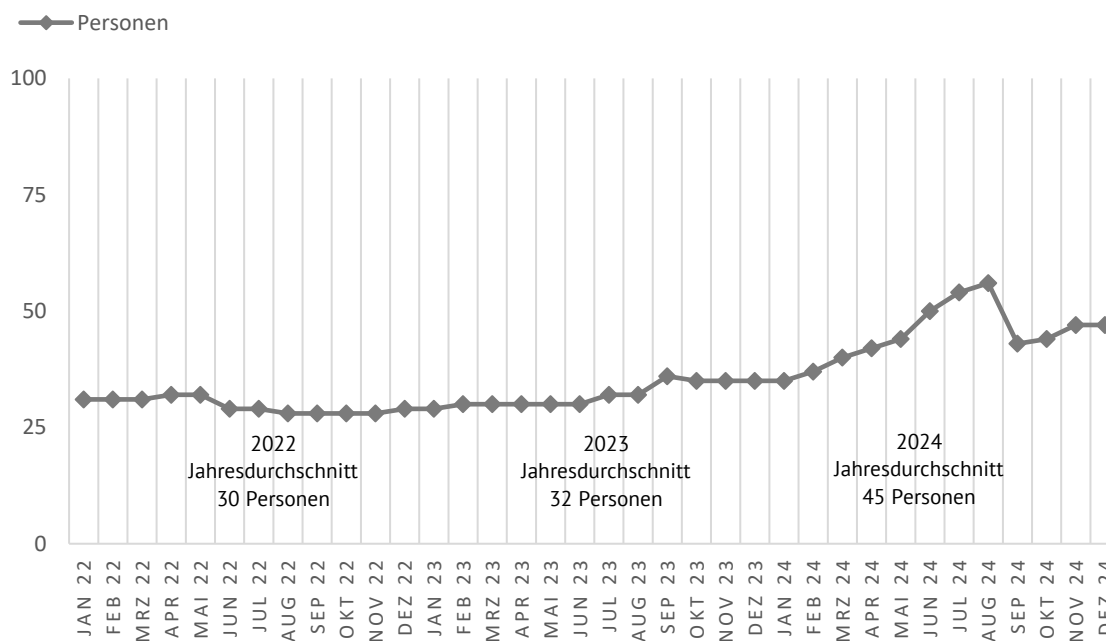
## Entwicklung der Sozialhilfefälle

### Entwicklung der Fallzahlen 2022 – 2024

Hilfe zum Lebensunterhalt, Hilfe zur Pflege, Hilfe zur Gesundheit



### Entwicklung der Personenzahlen 2022 – 2024

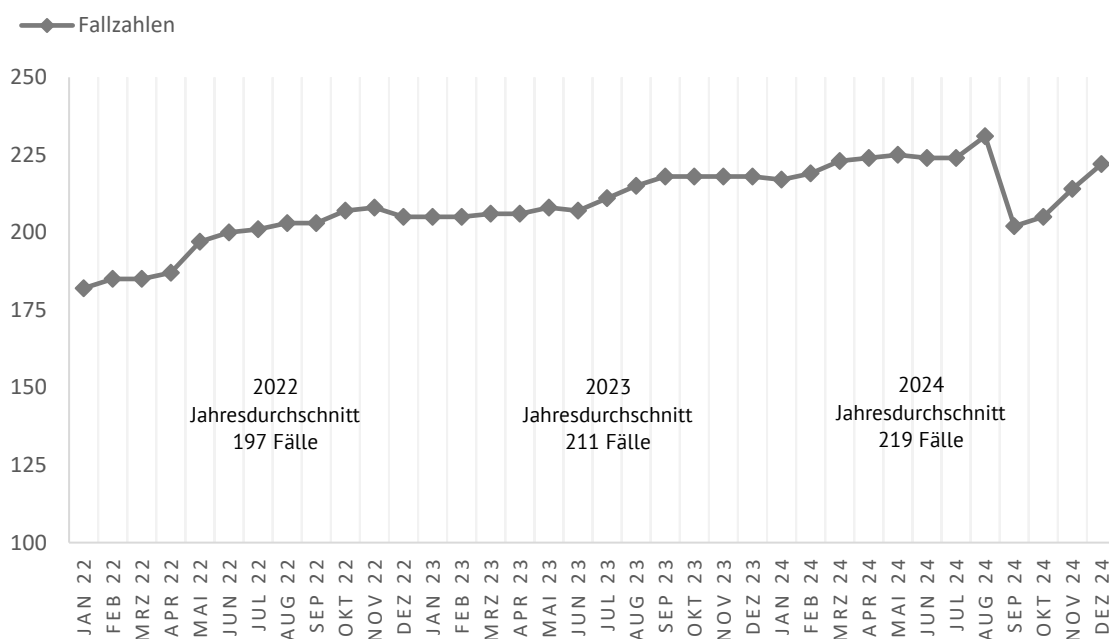


Quelle: Fachbereich V Bildung und Soziales der Stadt Salzkotten

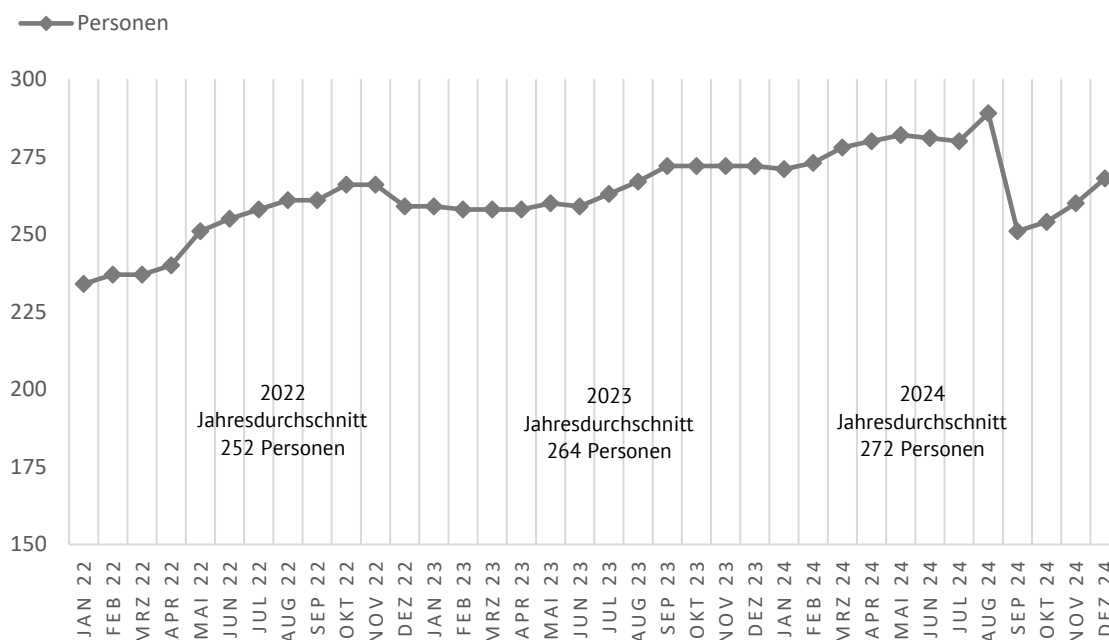


## Entwicklung der Grundsicherung

### Entwicklung der Fallzahlen 2022 – 2024



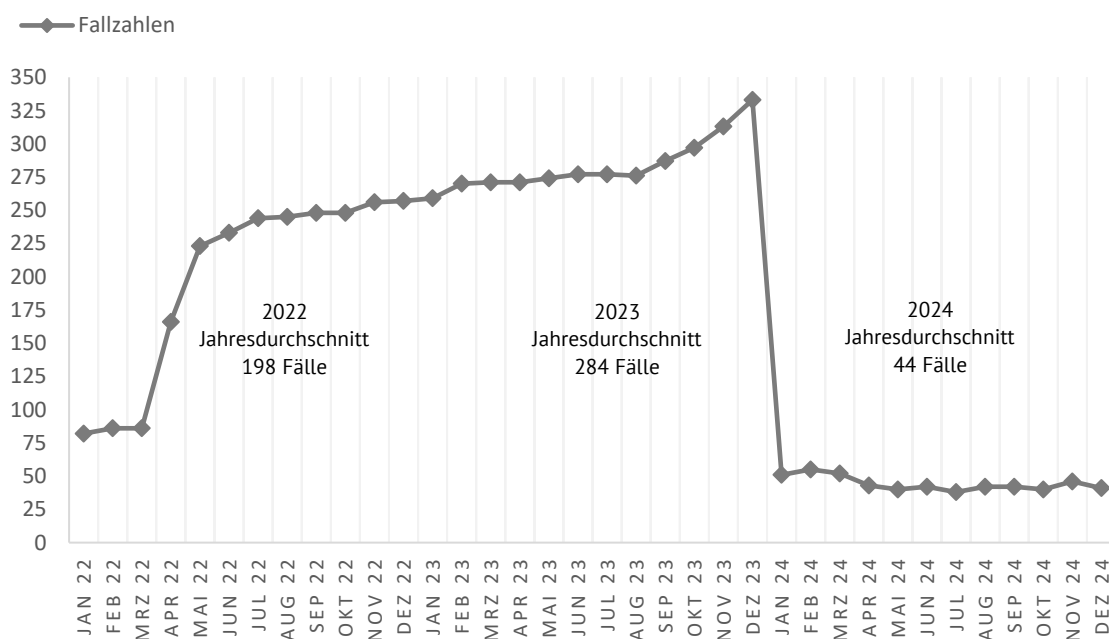
### Entwicklung der Personenzahlen 2022 – 2024



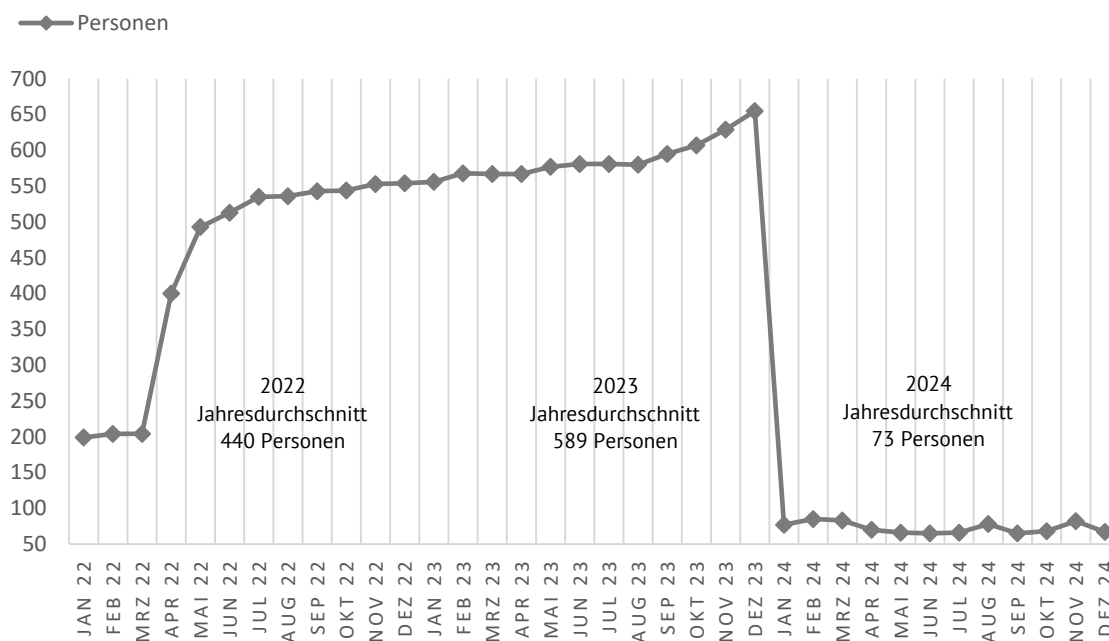
Quelle: Fachbereich V Bildung und Soziales der Stadt Salzkotten

## Entwicklung der Asylbewerberfälle

### Entwicklung der Fallzahlen 2022 – 2024



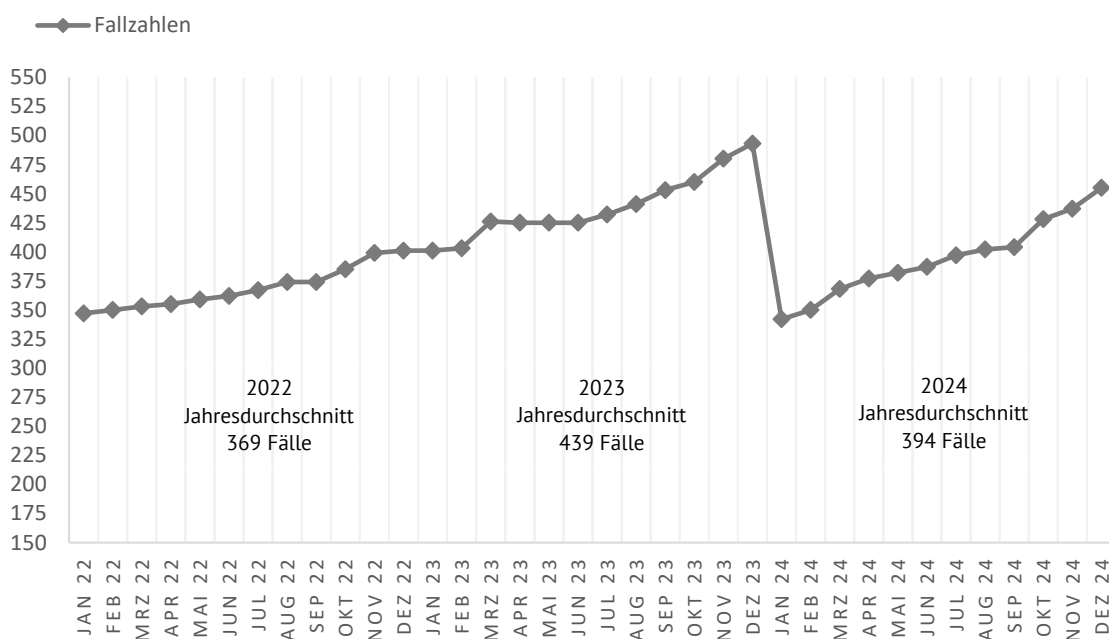
### Entwicklung der Personenzahlen 2022 – 2024



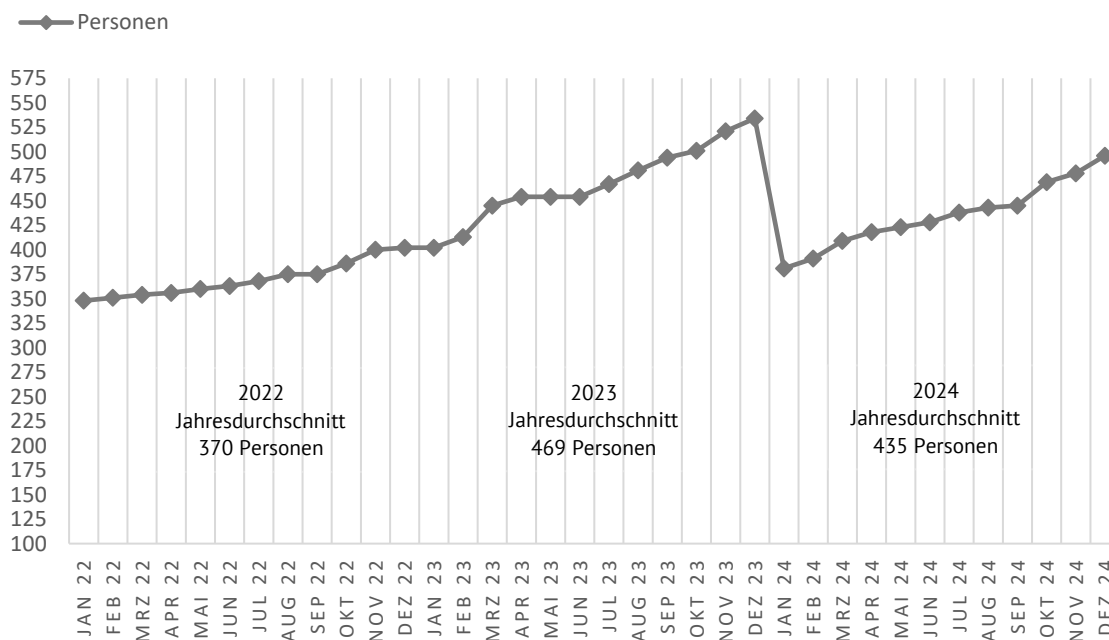
Quelle: Fachbereich V Bildung und Soziales der Stadt Salzkotten

## Entwicklung der Zahlen für Bildung und Teilhabe

### Entwicklung der Fallzahlen 2022 – 2024



### Entwicklung der Personenzahlen 2022 – 2024



Quelle: Fachbereich V Bildung und Soziales der Stadt Salzkotten

## Entwicklung der Rentenanträge

| Antragsart                          | 2020       | 2021       | 2022       | 2023       | 2024       |
|-------------------------------------|------------|------------|------------|------------|------------|
| Rentenanträge                       | 244        | 274        | 229        | 235        | 251        |
| Kontenklärungen/<br>Rentenauskünfte | 75         | 86         | 82         | 57         | 72         |
| <b>GESAMT</b>                       | <b>319</b> | <b>360</b> | <b>311</b> | <b>292</b> | <b>323</b> |

Quelle: Fachbereich V Bildung und Soziales der Stadt Salzkotten

## Zuweisung von Asylbewerbern

| Jahr                     | 2018 | 2019 | 2020 | 2021 | 2022 | 2023 | 2024 |
|--------------------------|------|------|------|------|------|------|------|
| Zuweisungen/<br>Personen | 52   | 28   | 36   | 62   | 42   | 101  | 141  |

Quelle: Fachbereich V Bildung und Soziales der Stadt Salzkotten

## Wohngeldfälle

| Jahr                              | 2020      | 2021      | 2022      | 2023        | 2024        |
|-----------------------------------|-----------|-----------|-----------|-------------|-------------|
| <b>Fallbearbeitung</b>            | 369       | 443       | 550       | 931         | 564         |
| <b>Wohngeld-<br/>berechnungen</b> | 324       | 400       | 487       | 620         | 566         |
| <b>davon</b>                      |           |           |           |             |             |
| Mietzuschuss                      | 249       | 312       | 404       | 497         | 456         |
| Lastenzuschuss                    | 75        | 88        | 83        | 123         | 110         |
| <b>ausgezahltes<br/>Wohngeld</b>  | 331.124 € | 361.649 € | 413.383 € | 1.075.066 € | 1.033.633 € |
| <b>davon</b>                      |           |           |           |             |             |
| Mietzuschuss                      | 227.786 € | 267.723 € | 318.322 € | 533.702 €   | 790.548 €   |
| Lastenzuschuss                    | 103.338 € | 93.926 €  | 95.061 €  | 541.364 €   | 243.085 €   |

Quelle: Fachbereich V Bildung und Soziales der Stadt Salzkotten

## **VIII. Sozialraumdaten**

## Sozialraumdaten

### Von der Prävention bis zur Intervention

Im Jugendamtsbericht 2024 des Kreises Paderborn werden verschiedene Angebote vorgestellt, die auch in Salzkotten für werdende Eltern, Babys, Kinder und Jugendliche zur Verfügung stehen. Diese Angebote dienen als wichtige strukturelle Unterstützung und tragen zur Förderung der frühkindlichen Entwicklung sowie zur Integration und Teilhabe von Kindern und Jugendlichen bei. Nachfolgend erhalten Sie einen Überblick über ausgewählte Angebote in Salzkotten.

### Café Babyzeit

Das Café Babyzeit ist ein kostenloses Angebot für alle interessierten (werdenden) Eltern mit ihrem Kind. Die wöchentlichen Treffen in einem lockeren Rahmen können genutzt werden, um Kontakte zu anderen Eltern und Kindern zu knüpfen und um sich gemeinsam auszutauschen. Sie dienen aber ebenso auf Wunsch der Beratung, z.B. im Hinblick auf die gesunde Entwicklung des Kindes. Begleitet werden diese Treffen durch Fachkräfte wie Hebamme, Kinderkrankenschwester oder Erzieherin. Meist findet das Café Babyzeit in Familienzentren, teilweise auch in Pfarrheimen, statt. Je nach Raumkapazität und Größe der Kommune, kommen zu den einzelnen Café Babyzeits durchschnittlich 8 bis 15 Familien.

Folgende Orte sind dabei:

|                 |                            |               |                              |          |
|-----------------|----------------------------|---------------|------------------------------|----------|
| Bad Lippspringe | Bad Wünnenberg<br>- Haaren | Borchen-Alfen | Büren                        | Delbrück |
| Hövelhof        | Lichtenau-Atteln           | Salzkotten    | Salzkotten-<br>Niederntudorf |          |

Quelle: Bericht des Jugendamtes 2024 Kreis Paderborn

### Offene Kinder- und Jugendarbeit

Überblick Fachkräftebudget im Jahr 2024

- 10 Einrichtungen + Nebenstellen
- Verschiedene Trägerschaften
- insgesamt 21,75 Fachkraftstellen
- insgesamt waren 21,25 Stellen besetzt

| Kommune         | Stellen<br>(VZÄ) | Trägerschaft          |
|-----------------|------------------|-----------------------|
| Altenbeken      | 1,5              | Ev. Kirche            |
| Bad Lippspringe | 2,5              | AWO                   |
| Bad Wünnenberg  | 2,5              | Kommune, Kath. Kirche |
| Borchen         | 3                | Ev. Kirche            |
| Büren           | 3                | Kommune               |
| Delbrück        | 2,25             | Kommune               |
| Hövelhof        | 3                | Kommune               |
| Lichtenau       | 1,5              | Kommune               |
| Salzkotten      | 2,5              | Kommune               |
| <b>Gesamt</b>   | <b>21,75</b>     |                       |

Quelle: Bericht des Jugendamtes 2024 Kreis Paderborn



## Eingliederungshilfe

„Inklusion bedeutet, dass jeder Mensch ganz natürlich dazu gehört. Oder anders: Inklusion ist, wenn alle mitmachen dürfen. Egal wie du aussiehst, welche Sprache du sprichst oder ob du eine Behinderung hast. Zum Beispiel: Kinder mit und ohne Behinderung lernen zusammen in der Schule. Wenn jeder Mensch überall dabei sein kann, am Arbeitsplatz, beim Wohnen oder in der Freizeit: Das ist Inklusion.“ (Aktion Mensch 2023).

Einige Kinder, Jugendliche und junge Menschen mit (drohender) seelischer, körperlicher oder geistiger Behinderungen sind in ihrer Teilhabe so stark beeinträchtigt, dass sie Leistungen der Eingliederungshilfe benötigen, um überhaupt mitmachen zu können – sei es in der Kita, in der Schule, der Freizeit und auch auf dem Weg ins Berufsleben.

Das Jugendamt des Kreises Paderborn ist für die Kinder, Jugendliche und junge Menschen mit (drohenden) seelischen Behinderungen da, die im Kreisgebiet (Ausnahme: Stadtgebiet Paderborn) wohnen. Sei dem 01.01.2022 ist das Jugendamt des Kreises Paderborn auch für Kinder, Jugendliche und junge Menschen mit wesentlichen geistigen und körperlichen Behinderungen aus dem gesamten Kreisgebiet inklusive der Stadt Paderborn da, die ambulante Leistungen benötigen. Ein Vorgriff auf das vom Gesetzgeber ab dem 01.01.2028 beabsichtigte Ziel, die Anliegen aller Kinder, Jugendlichen und jungen Menschen in die Hände der Jugendämter zu legen.

Es ist festzustellen, dass immer mehr Kinder schon in der Kita Unterstützung durch Inklusionskräfte oder Frühförderung benötigen und daran anschließend steigt seit Jahren insbesondere auch die Zahl derer, die eine Schulbegleitung benötigen, um Bildung erfahren zu können und dies teilweise bis zum Schulabschluss und ggf. auch darüber hinaus.

Damit die Bildungsbiografie eines Kindes – insbesondere eines Kindes mit Teilhabebeeinträchtigungen – gelingen kann, ist eine starke Vernetzung aller Beteiligten erforderlich. Nur wer auch die Leistungsangebote anderer kennt, hat die Möglichkeit gut zu beraten. Das Kreisjugendamt arbeitet daher stetig an einer besseren Vernetzung aller Beteiligten. So wurde im Jahr 2024 in Kooperation mit der AG § 78 des Kreises Paderborn der Fachtag Inklusion konzipiert und unter großer Beteiligung am 05.08.2025 an der KatHo Paderborn erfolgreich durchgeführt.

Dem Hauptanteil an den ambulanten Leistungen des Jugendamtes machen die Schulbegleitung, individuell und strukturell, Fachleistungsstunden zur Förderung der Selbstständigkeit, Autismuskompetenzförderung, Lernförderung, Freizeitbegleitung und Hilfsmittel aus. In einigen Fällen kommen (teil-)stationäre Maßnahmen in Betracht.

Quelle: Bericht des Jugendamtes 2024 Kreis Paderborn

## Schulassistenz als strukturelle Unterstützung

- fallunabhängige Unterstützungsmaßnahme für Schulen zur allgemeinen Förderung der Teilhabe in der Schule.
- Der Eingliederungshilfe vorgeschaltetes Modell an den Schulen des Gemeinsamen Lernens. Mitfinanziert durch die Inklusionspauschale des Landes NRW unter Beachtung der Zweckbindung (Mitfinanzierung der Unterstützung der Schulen des GL durch nicht-lehrendes Personal -keine Finanzierung individueller Ansprüche nach § 35a SGB VIII u. § 99 SGB IX).
- Soll stigmatisierende Einzelhilfen deutlich reduzieren bzw. ersetzen sowie Kosten senken.

- Assistenzkräfte dienen vorrangig der Unterstützung von Kindern mit Teilhabebeeinträchtigungen und können darüber hinaus bei freien Ressourcen alle Kinder in einer Schule unterstützen. Entsprechend des multidisziplinären Ansatzes als Grundlage für einen gelingenden Lern- und Lebensort für Kinder in Schulen gestalten sie aktiv eine inklusive Klassengemeinschaft als Teil eines multiprofessionellen Teams.
- Durch die personelle Verstärkung der Schulen kommt es in der Regel nicht zu einer Teilhabebeeinträchtigung einzelner SchülerInnen, sodass Einzelfallhilfen nicht notwendig sind.

### **Derzeitige Grundschulen des „Gemeinsamen Lernens“ im Schulassistenzmodell**

- Grundschule Haaren-Helmern, Bad Wünnenberg
- Grundschule Lindenhof, Büren
- Grundschule Dörenhagen, Borchten
- Grundschule Westerloh, Delbrück
- Kirchschule, Hövelhof
- Grundschule Kilian, Lichtenau
- Grundschule Liborius, Salzkotten
- Grundschule Concordia, Bad Lippspringe im Schuljahr 24/25 zunächst im Jahrgang 1 und 2, in den nächsten Jahren jeweils Ausdehnung auf den jeweils neuen Jahrgang 1
- Astrid-Lindgren-Schule (seit 2024/2025) (Förderschule)
- Erich-Kästner-Schule (seit 2024/2025) (Förderschule)

Quelle: Bericht des Jugendamtes 2024 Kreis Paderborn



## **IX. Entwicklung der Infrastruktur**

## Städt. Hochbaumaßnahmen 2024

### Hochbaumaßnahmen neben der regelmäßigen baulichen Unterhaltung

| Ortsteil/Maßnahme |   | Baukosten |
|-------------------|---|-----------|
| Thüle             | Anstrich der Turnhalle  | 12.000 €  |
| Salzkotten        | Grundschule – Ausbau des Kellers Gebäude B                                | 325.000 € |
| Salzkotten        | Gesamtschule/Mensa – 5. BA ELA und Notbeleuchtung gem. Brandschutzkonzept | 200.000 € |
| Salzkotten        | Gesamtschule/Mensa – RWA A2   | 20.000 €  |

Quelle: Fachbereich IV Stadtentwicklung der Stadt Salzkotten

## Investitionsmaßnahmen Spiel- und Sportanlagen 2024

| Ortsteil/Maßnahme                            |  | Baukosten |
|--|--|-----------|
| <b>Kindertageseinrichtungen/-spielplätze</b> |  |           |
| Scharmede                                    | Teilerneuerung Spielplatz an der Grundschule   | 15.000 €  |
| Mantinghausen                                | Neubau Zaunanlage Spielplatz Hohlwegskamp      | 3.800 €   |
| Niederntudorf                                | Teilerneuerung Zaunanlage der Grundschule      | 30.000 €  |
| Verlar                                       | Erneuerung des Spielplatzes an der Grundschule | 26.000 €  |
| Verne  | Neuanlage Spielplatz Königstraße Verne         | 46.000 €  |

Quelle: Fachbereich IV Stadtentwicklung der Stadt Salzkotten

## Investitionsmaßnahmen 2024

| Ortsteil/Maßnahme |   | Baukosten |
|-------------------|---|-----------|
| Salzkotten        | Gesamtschule – Erstbeschaffung Raffstore GESA A1 + A2 im 1. OG an der Westseite | 79.000 €  |
| Salzkotten        | Sanierung und Erweiterung Rathaus   | 480.000 € |

Quelle: Fachbereich IV Stadtentwicklung der Stadt Salzkotten

## Städt. Straßen- und Tiefbaumaßnahmen 2024

| Ortsteil/Maßnahme                                     | Baukosten |
|---|-----------|
| Unterhaltung Stadtstraßen                             | 188.000 € |
| Unterhaltung Straßenbeleuchtung                       | 173.000 € |
| Erweiterung und Neuanlage Straßenbeleuchtung          | 62.500 €  |
| Unterhaltung Wirtschaftswege                          | 398.000 € |
| Allgemeine Maßnahmen Baustraßen                       | 30.500 €  |
| Fahrbahneinengung „An der Schützenhalle“ in Scharmede | 9.500 €   |
| Fahrbahnteiler im Zuge der L751 in Thüle              | 195.000 € |
| Neugestaltung Brücke Franz-Kleine-Park in Salzkotten  | 690.000 € |
| Straßenendausbau „Zur alten Baumschule“ in Salzkotten | 152.000 € |
| Barrierefreier Ausbau von Bushaltestellen             | 57.000 €  |
| Erschließung BG „Osterfeld“                           | 438.000 € |

Quelle: Fachbereich IV Stadtentwicklung der Stadt Salzkotten

## Maßnahmen der Stadtwerke Salzkotten 2024

| Ortsteil/Maßnahme                                   | Baukosten |
|---|-----------|
| Salzkotten – Sanierung MW-Kanal „Königsberger Str.“ | 189.500 € |
| Salzkotten – Erschließung BG „Osterfeld“            | 767.400 € |
| Salzkotten – Neubau Brunnen V                       | 6.500 €   |
| Salzkotten – Beschichtung Behälter Wasserwerk       | 54.000 €  |
| Salzkotten – PV-Anlage Freibad                      | 26.500 €  |
| Scharmede – Erschließung „Am Knükel“                | 20.000 €  |
| Schwelle – Erneuerung WL „Schweller Straße“         | 158.000 € |
| Verne – Erneuerung Fenster Klärwerk                 | 45.000 €  |

Quelle: Stadtwerke der Stadt Salzkotten

## Erneuerbare Energien im Netzgebiet von Westfalen Weser

### Überblick regenerative Energien

Die Datenbasis der nachfolgenden Darstellungen gibt Auskunft über die im Netzgebiet von Westfalen Weser (WW) eingespeisten Strommengen (inkl. Direktvermarktung) sowie den vergüteten Selbstverbrauch aus erneuerbaren Energien. Die Daten sind von unabhängigen Wirtschaftsprüfern auf Plausibilität geprüft und testiert. Eine Übersicht über das Stromnetzgebiet von Westfalen Weser finden Sie unter folgendem Link: <https://www.ww-netz.com/wir/unternehmen/netzdaten/strom/netzkarte>. Die nachfolgende Tabelle stellt die im Netzgebiet von Westfalen Weser erzeugten EEG-Strommengen im Jahr 2023 dar.

| <b>Energieträger</b><br>(berücksichtigt sind hier<br>ausschließlich Anlagen,<br>die in das Netz von WW<br>einspeisen) | <b>Anzahl Anlagen</b> | <b>Installierte Leistung<br/>(kW)</b> | <b>Eingespeiste<br/>Strommengen (MWh)</b> |
|---|-----------------------|---------------------------------------|---|
| Biomasse  | 151                   | 140.275                               | 573.537                                   |
| Klär- und Deponiegas  | 8                     | 1.686                                 | 1.250                                     |
| Photovoltaik  | 54.464                | 992.270                               | 642.245                                   |
| Wasserkraft   | 65                    | 5.963                                 | 23.640                                    |
| Windenergie   | 637                   | 1.117.831                             | 1.888.260                                 |
| <b>Gesamt</b>   | <b>55.325</b>         | <b>2.258.025</b>                      | <b>3.128.932</b>                          |

Quelle: Energiebericht 2024 der Westfalen Weser Netz GmbH

## Erneuerbare Energien im Kreis Paderborn

### Überblick regenerative Energien

Im Kreis Paderborn verteilt sich die eingespeiste Strommenge aus erneuerbaren Energien im Netzgebiet von Westfalen Weser auf nachfolgende Energieträger:

| <b>Energieträger</b><br>(berücksichtigt sind hier<br>ausschließlich Anlagen,<br>die in das Netz von WW<br>einspeisen) | <b>Anzahl Anlagen</b> | <b>Installierte Leistung<br/>(kW)</b> | <b>Eingespeiste<br/>Strommengen (MWh)</b> |
|---|-----------------------|---------------------------------------|---|
| Biomasse  | 40                    | 22.787                                | 103.241                                   |
| Klär- und Deponiegas  | 4                     | 572                                   | 432                                       |
| Photovoltaik  | 14.337                | 277.600                               | 181.386                                   |
| Wasserkraft   | 11                    | 462                                   | 502                                       |
| Windenergie   | 290                   | 629.575                               | 1.090.489                                 |
| <b>Gesamt</b>   | <b>14.682</b>         | <b>930.996</b>                        | <b>1.376.050</b>                          |

Quelle: Energiebericht 2024 der Westfalen Weser Netz GmbH

## Erneuerbare Energien in der Stadt Salzkotten

### Überblick regenerative Energien

In der Stadt Salzkotten verteilt sich die eingespeiste Strommenge im Netzgebiet von Westfalen Weser aus erneuerbaren Energien im Jahr 2023 auf nachfolgende Energieträger:

| Energieträger<br>(berücksichtigt sind hier<br>ausschließlich Anlagen,<br>die in das Netz von WW<br>einspeisen) | Anzahl Anlagen | Installierte Leistung<br>(kW) | Eingespeiste<br>Strommengen (MWh) |
|--|----------------|-------------------------------|-----------------------------------|
| Biomasse   | 1              | 100                           | 846                               |
| Klär- und Deponiegas   | 1              | 167                           | 431                               |
| Photovoltaik   | 1.690          | 29.490                        | 21.492                            |
| Wasserkraft  | 1              | 22                            | 10                                |
| Windenergie  | 12             | 38.150                        | 60.861                            |
| <b>Gesamt</b>  | <b>1.705</b>   | <b>67.929</b>                 | <b>83.640</b>                     |

Quelle: Energiebericht 2024 der Westfalen Weser Netz GmbH

### Vermeidung von CO<sub>2</sub>-Emissionen

Durch die Einspeisung von insgesamt 83.640 MWh Strom aus regenerativen Energieträgern konnten 2023 rund 63.278 t CO<sub>2</sub>-Emissionen in der Stadt Salzkotten (ca. 25.326 Einwohner z.d.Z. im Netzgebiet von Westfalen Weser) vermieden werden. Dadurch wurden CO<sub>2</sub>-Emissionen in Höhe von 2,50 t pro Einwohner eingespart.

Zum Vergleich: Deutschlandweit liegen die gesamten CO<sub>2</sub>-Emissionen, verursacht durch Stromerzeugung, Industrie, Verkehr und Heizung pro Einwohner bei rund 9,6 t. Auf Basis der zugrunde gelegten Emissionsminderungsfaktoren lassen sich durch erneuerbare Energien CO<sub>2</sub>-Emissionen wie nachfolgend dargestellt vermeiden:

| Energieträger<br>(berücksichtigt sind hier<br>ausschließlich Anlagen, die<br>in das Netz von WW<br>einspeisen) | Eingespeiste<br>Strommengen<br>(MWh) | Emissions-<br>minderungs-<br>faktor (t/MWh) | Vermiedene<br>CO <sub>2</sub> -Emissionen<br>(in t) | Vermiedene<br>CO <sub>2</sub> -Emissionen<br>pro Einwohner<br>(in t) |
|--|--------------------------------------|---|---|--|
| Biomasse   | 846                                  | 0,61550                                     | 521   | 0,02   |
| Klär- und Deponiegas   | 431                                  | 0,76136                                     | 328   | 0,01   |
| Photovoltaik   | 21.492                               | 0,70188                                     | 15.085  | 0,60   |
| Wasserkraft  | 10                                   | 0,81875                                     | 8   | 0,00   |
| Windenergie  | 60.861                               | 0,77778                                     | 47.336  | 1,87   |
| <b>Gesamt</b>  | <b>83.640</b>                        |   | <b>63.278</b>                                       | <b>2,50</b>  |

Quelle: Energiebericht 2024 der Westfalen Weser Netz GmbH

### Stromerzeugung durch Kraft-Wärme-Kopplung

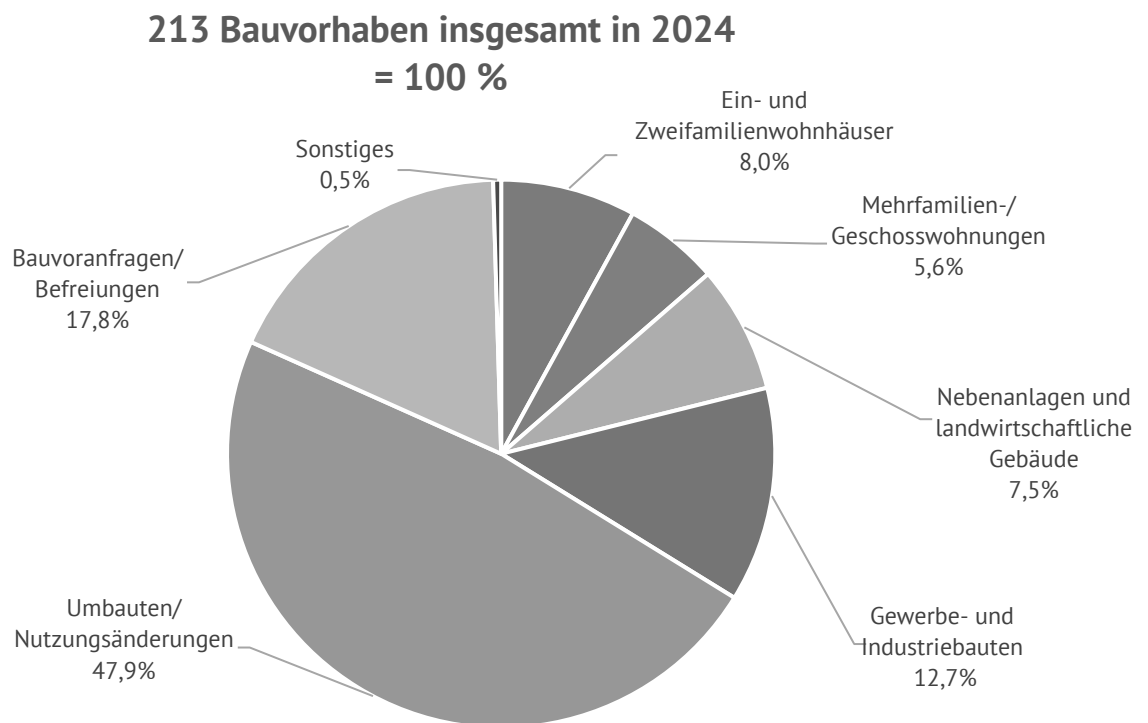
In der Stadt Salzkotten hatte die Stromerzeugung durch 22 KWK-Anlagen 2023 einen Anteil von rund 3,3 Prozent am Gesamtstromabsatz der Stadt. Damit wurden bei einer Gesamtleistung von 424 kW unter Annahme von durchschnittlich 5.500 Vollbenutzungsstunden rund 2.334 MWh Strom produziert.

Quelle: Energiebericht 2024 der Westfalen Weser Netz GmbH

## Bauvorhaben im Stadtgebiet 2024

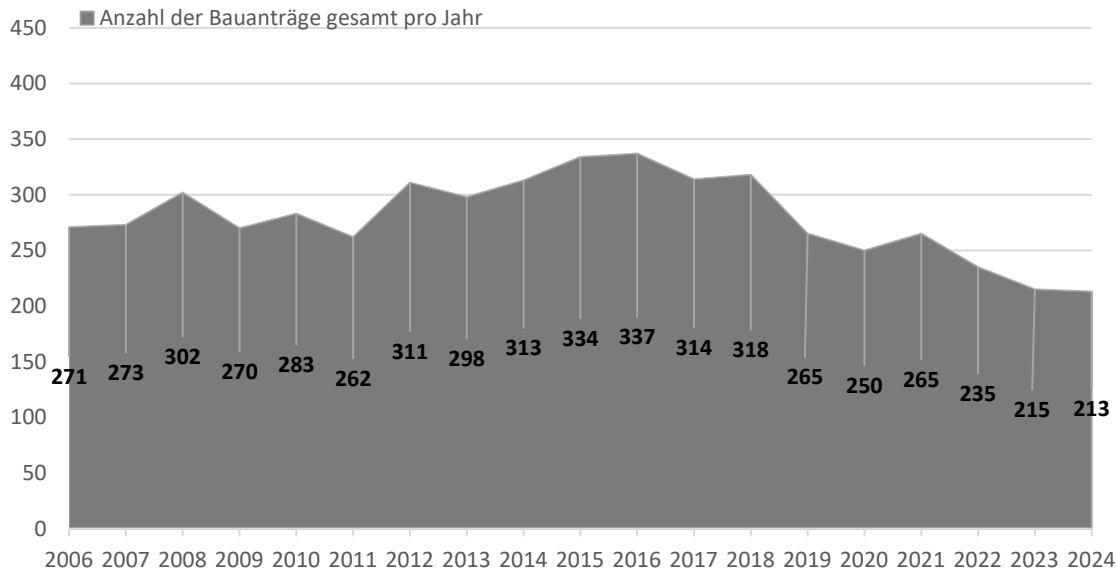
Von den nachstehend aufgeführten Vorhaben hat die Stadt Salzkotten insgesamt 16 Freistellungsverfahren (2023: 17; 2022: 28; 2021: 35; 2020: 26; 2019: 27; 2018: 30; 2017: 43; 2016: 69; 2015: 80; 2014: 65) gem. § 67 Landesbauordnung NRW durchgeführt.

| Vorhaben                                     | Anträge in |            |            |
|--|------------|------------|------------|
|  | 2022       | 2023       | 2024       |
| Ein- und Zweifamilienwohnhäuser              | 29         | 13         | 17         |
| Mehrfamilien-/Geschosswohnungsbau            | 10         | 9          | 12         |
| Nebenanlagen und landwirtschaftliche Gebäude | 31         | 14         | 16         |
| Gewerbe- und Industriebauten                 | 44         | 47         | 27         |
| Umbauten/Nutzungsänderungen                  | 87         | 106        | 102        |
| Bauvoranfragen/Befreiungen                   | 34         | 24         | 38         |
| Sonstiges                                    | 0          | 2          | 1          |
| <b>GESAMT</b>                                | <b>235</b> | <b>215</b> | <b>213</b> |



Quelle: Fachbereich IV Stadtentwicklung der Stadt Salzkotten

## Anzahl der Bauanträge 2006 – 2024



## Durchgeführte Bauleitplanverfahren 2024

Die 36. Änderung des Flächennutzungsplanes der Stadt Salzkotten betrifft die Änderungsbereiche 1.1 Bereich 'Erweiterung Sudhäger Straße' – Änderung von 'Flächen für die Landwirtschaft' in 'nutzungsbeschränktes Gewerbegebiet' (GEn) und 'Grünflächen', 4.1 Bereich 'Städtischer Bauhof' – Änderung von 'Flächen für die Landwirtschaft' in 'Flächen für den Gemeinbedarf, Zweckbestimmung: Bauhof' und 8.1 Bereich 'Sondergebiet Hof Neise' – Änderung von 'Flächen für die Landwirtschaft' in 'Sondergebiet mit der Zweckbestimmung Arbeiten und Wohnen in der kulturlandschaftsprägenden Hofanlage Neise' (SO Hof Neise). Das Änderungsverfahren wurde mit dem Änderungsbeschluss im Rat der Stadt Salzkotten am 23.09.2024 begonnen. Mit der Bekanntmachung der Genehmigung am 06.08.2025 wurde die Flächennutzungsplanänderung rechtswirksam.

Die 6. Änderung des Bebauungsplanes Nr. 21 'Bahnhof/Salinenhof', Salzkotten wurde im Bau- und Planungsausschuss des Rates der Stadt Salzkotten am 20.06.2023 beschlossen, um im innerstädtischen Gebiet zwischen B1 und Verner Straße eine Nachverdichtung sowie den Bau der städtischen Mobilstation am Bahnhof zu ermöglichen. Der Satzungsbeschluss wurde vom Rat der Stadt Salzkotten am 04.07.2024 gefasst, durch die Bekanntmachung des Satzungsbeschlusses der Änderung im Amtsblatt am 24.07.2024 wurde diese rechtskräftig.

Die 5. Änderung des Bebauungsplanes Nr. 2 'Schulte Land', Salzkotten umfasst einen Bereich südlich der St. Marien-Kirche an der Upsprunger Straße. Im Zuge der Innenentwicklung soll auf diesem Areal ein Wohnquartier errichtet und die kirchlichen und sozialen Einrichtungen auf der Fläche neu geordnet werden. Der Bau- und Planungsausschuss des Rates der Stadt Salzkotten hat den Änderungsbeschluss in seiner Sitzung am 23.04.2024 gefasst, der Satzungsbeschluss erfolgte im Rat der Stadt Salzkotten am 25.02.2025. Durch Bekanntmachung des Satzungsbeschlusses im Amtsblatt am 05.03.2025 wurde die 5. Änderung rechtskräftig.

Der Bebauungsplan SK 51 'Erweiterung Osterfeld', Salzkotten stellt eine städtebauliche Erweiterung des Siedlungsraumes Salzkotten-Ost dar und ermöglicht der Stadt die Bereitstellung von weiteren Bauflächen für den individuellen Wohnungsbau sowie in einem Teilbereich für den Geschosswohnungsbau. Mit dem Aufstellungsbeschluss des Rates der Stadt Salzkotten am 04.07.2024 wurde das Verfahren eingeleitet. Der Satzungsbeschluss wurde am 08.05.2025 gefasst, mit der Bekanntmachung am 14.05.2025 ist der Bebauungsplan rechtskräftig.

Für den Bebauungsplan SH 6 'Am Knükel', Ortschaft Scharmede, dessen Ziel die Bereitstellung weiterer Wohnbauflächen ist, wurde der Aufstellungsbeschluss am 23.09.2024 im Rat der Stadt Salzkotten gefasst. Die frühzeitige Beteiligung der Öffentlichkeit sowie der Behörden und Träger öffentlicher Belange fand im September/Okttober 2024 statt. Die Veröffentlichung im Internet/Offenlage und die Beteiligung der Behörden und Träger öffentlicher Belange fand Mai/Juni 2025 statt. Mit der Bekanntmachung des Satzungsbeschlusses am 16.07.2025 im Amtsblatt der Stadt wurde der Bebauungsplan rechtskräftig.

Der Bebauungsplan SK 50 'Erweiterung Haltiger Feld Süd II', Salzkotten/Verne stellt eine Erweiterung des Gewerbegebietes 'Haltiger Feld' in Salzkotten dar. Das städtebauliche Ziel ist die Bereitstellung weiterer gewerblicher Bauflächen in Salzkotten. Der Aufstellungsbeschluss wurde am 16.12.2024 im Rat der Stadt Salzkotten gefasst. Das weitere Aufstellungsverfahren ist für 2025/26 vorgesehen.



## Unterschutzstellungen 2024 gem. Denkmalschutzgesetz NRW

| Eigentumsverhältnisse   | Baudenkmäler | Bodendenkmäler |
|-------------------------|--------------|----------------|
| <b>Privateigentum</b>   | 71           | 8              |
| <b>Kommunaleigentum</b> | 27           | 3              |
| <b>Kircheneigentum</b>  | 22           | -              |
| <b>Landeseigentum</b>   | 5            | 2              |
| <b>Bundeseigentum</b>   | -            | -              |
| <b>GESAMT</b>           | 125          | 13             |

Quelle: Fachbereich IV Stadtentwicklung der Stadt Salzkotten

## Denkmalschutz-Fördermaßnahmen 2024

| Förderart   | Anzahl der Projekte | Baukosten | Förderung |
|---|---------------------|-----------|-----------|
| <b>Pauschalzuweisungen/<br/>Landeszuwendungen</b> | 1                   | 700 €     | 360 €     |
| <b>Landeszuwendungen</b>                          | -                   | -         | -         |
| <b>GESAMT</b>                                     | 1                   | 700 €     | 360 €     |

Quelle: Fachbereich IV Stadtentwicklung der Stadt Salzkotten

# STADT GUTSCHEINE

in 5, 10 oder 25 Euro

IMMER  
EINE TOLLE  
**GESCHENK-  
IDEE!**

## WIR sind dabei!

Einlösbar  
bei den  
teilnehmenden  
Mitgliedern des  
Verkehrsvereins  
Salzkotten

**SALZKOTTEN**  
MARKETING



## **X. Gewerbe- und Industrieflächen 2025**

## Gewerbegebiet Haltiger Feld

|                                    |  |
|------------------------------------|--|
| <b>Lage:</b>                       | Westlich der Kernstadt gelegen, angrenzend an das bereits vorhandene Gewerbegebiet Berglar, direkte Anbindung an die B 1 neu vorgesehen. |
| <b>Gebietsausweisung:</b>          | Gewerbe- und Industriegebiet (GE/GI-Gebiet)  |
| <b>Größe des Gewerbegebietes:</b>  | insgesamt 51 ha  |
| <b>Kleinste verfügbare Fläche:</b> | ca. 900 qm   |
| <b>Größte verfügbare Fläche:</b>   | ca. 9.000 qm   |
| <b>Verfügbar ab:</b>               | sofort, voll erschlossen   |
| <b>Bemerkungen:</b>                | Für jeden Branchenbereich (Dienstleistung, Handwerk, Industrie) stehen eigene Flächenquartiere zur Verfügung.                            |
| <b>Weitere Informationen:</b>      | Stadt Salzkotten – Wirtschaftsförderung<br>Ulrich Berger – Tel. 05258 507-1110<br>Peter Finke – Tel. 05258 507-1124                      |



Lage Gewerbegebiet „Haltiger Feld“

## Gewerbegebiet An der Burg

|                                    |  |
|------------------------------------|--|
| <b>Lage:</b>                       | Östlich der Kernstadt gelegen, unmittelbar an der B 1 mit direkter Anbindung über einen Kreisverkehr.  |
| <b>Gebietsausweisung:</b>          | Gewerbe-/Mischgebiet (GE/MI-Gebiet) mit Einzelhandelsausschluss  |
| <b>Größe des Gewerbegebietes:</b>  | insgesamt 3,0 ha   |
| <b>Kleinste verfügbare Fläche:</b> | ca. 990 qm   |
| <b>Größte verfügbare Fläche:</b>   | ca. 1.157 qm   |
| <b>Verfügbar ab:</b>               | sofort, voll erschlossen   |
| <b>Bemerkungen:</b>                | Dieses Gebiet ist wegen seiner exponierten Lage ausschließlich für Dienstleister und Handelsbetriebe vorgesehen, die einen repräsentativen Firmenstandort suchen und von der Fahrzeugfrequenz der unmittelbar angrenzenden B 1 profitieren wollen. |
| <b>Weitere Informationen:</b>      | Stadt Salzkotten – Wirtschaftsförderung<br>Ulrich Berger – Tel. 05258 507-1110<br>Peter Finke – Tel. 05258 507-1124  |



Lage Gewerbegebiet „An der Burg“



## Willkommen im heder:LAB

im Herzen von Salzkotten



### CoWorking

ab 49 €/Monat

inkl. Besprechungsraum  
Getränke-Flatrate  
und vieles mehr

komm zu einem **kostenfreien**  
**Probetag** vorbei



### Events

kostenfrei

frische Ideen  
inspirierende Speaker  
neue Netzwerkkontakte

**[heder:LAB]**

heder:LAB  
Lange Str. 25  
33154 Salzkotten  
[www.hederlab.de](http://www.hederlab.de)

Deine Ansprechpartnerin  
Carina Loges  
[c.loges@hederlab.de](mailto:c.loges@hederlab.de)  
05258 9250711

## **XI. Städt. Wohnbauflächen 2025**



## Städtische Wohnbauflächen 2025

Nachstehend aufgeführt sind die Baugebiete, in denen die Stadt Salzkotten Bauplätze zum Verkauf anbietet. Zu den genannten Verkaufspreisen sind noch Vermessungskosten, Wasseranschlusskosten und Kostenersatz für Kanalhauskontrollschächte sowie sonstige Vertragsnebenkosten (Grunderwerbsteuer, Notargebühren, Grundbuchgebühren) und die gesetzliche Umsatzsteuer auf den Wasseranschlussbeitrag hinzuzurechnen.

Bewerbungsformulare und weitere Informationen über den aktuellen Stand der Vergabeverfahren und die verfügbaren Baugrundstücke erhalten Sie bei den Mitarbeiterinnen und Mitarbeitern der Servicestelle 1 - Wirtschaftsförderung & Flächenmanagement unter den Tel.-Nr. 05258 507-1121 (Herr Hübner) und 507-1221 (Frau Berger) sowie im Internet unter [www.salzkotten.de](http://www.salzkotten.de) > Unsere Stadt > Bauen + Wohnen > Baugrundstücke.

### Baugebiet Hohlwegskamp, SK-Mantinghausen

Anzahl der städt. Bauplätze für den Eigenheimbau:

21 im 1. Bauabschnitt (vollständig verkauft)

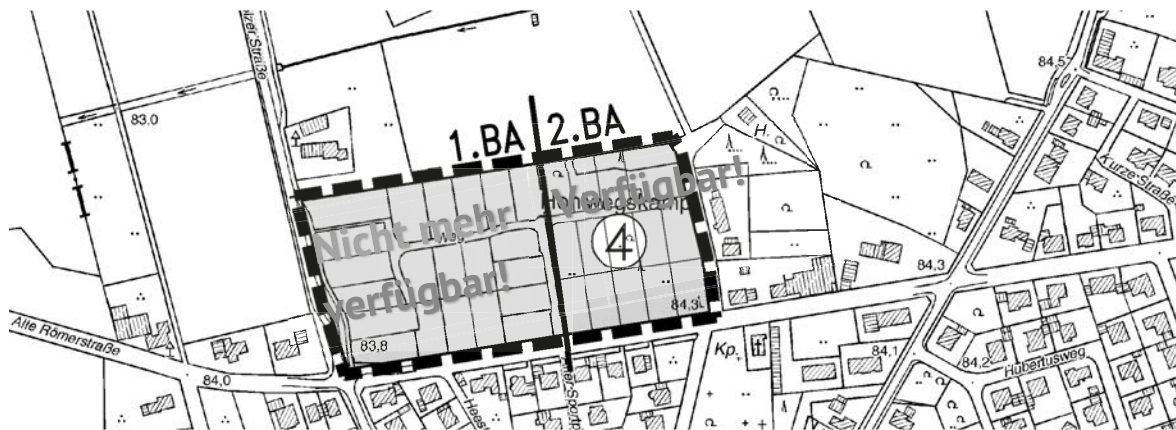
Vergabe: ab 2007

Verkaufspreis: 49,50 €/qm erschlossen

13 im 2. Bauabschnitt

Vergabe: ab 2020 (9 Bauplätze verfügbar)

Verkaufspreis: 69,50 €/qm erschlossen



Geltungsbereich des Bebauungsplanes MH 4 Hohlwegskamp



## Baugebiet Almeschlag-Nord, SK-Oberntudorf

Anzahl der städt. Bauplätze für den Eigenheimbau:

13 und 1 Restbauplatz

Vergabe: ab 2022 (3 Bauplätze verfügbar)

Verkaufspreis: 93,52 €/qm erschlossen



Geltungsbereich des Bebauungsplanes OT 5 Almeschlag-Nord

## Baugebiet Osterfeld, SK-Kernstadt

Anzahl der städt. Bauplätze für den Eigenheimbau:

160, davon 56 für Doppelhaushälften

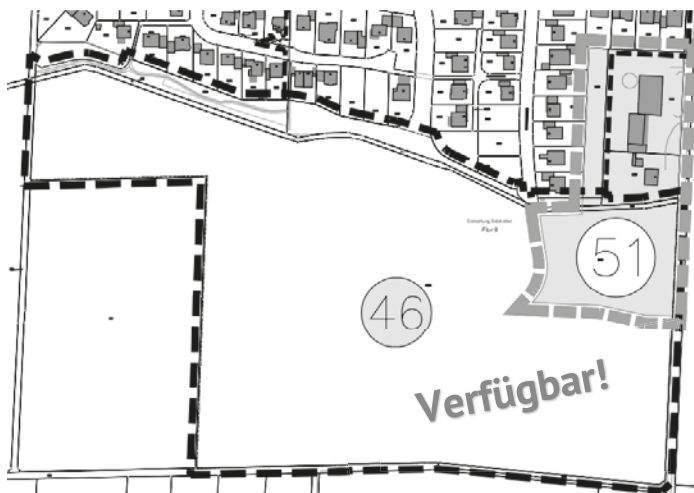
Im 1. Vergabeabschnitt 42, davon 12 für Doppelhaushälften

Vergabe 1. Vergabeabschnitt: ab Anfang 2025

(5 Bauplätze für Doppelhaushälften verfügbar)

Vergabe 2. Vergabeabschnitt: ab Anfang 2026

Verkaufspreis: 237,36 €/qm erschlossen



Geltungsbereich des Bebauungsplanes SK 46 Osterfeld

Geltungsbereich des Bebauungsplanes SK 51 Erweiterung Osterfeld

## Verkauf kommunaler Wohnbaugrundstücke im Kreis Paderborn

### (ohne Stadt Paderborn) 2015 - 2024

| Kommune         | 2015      | 2016       | 2017       | 2018       | 2019       | 2020       | 2021       | 2022       | 2023      | 2024       | Σ            |
|-----------------|-----------|------------|------------|------------|------------|------------|------------|------------|-----------|------------|--------------|
| Altenbeken      | 0         | 2          | 1          | 0          | 1          | 0          | 6          | 0          | 0         | 0          | 10           |
| Bad Lippspringe | 3         | 0          | 0          | 35         | 0          | 19         | 14         | 1          | 0         | 0          | 72           |
| Bad Wünnenberg  | 4         | 16         | 16         | 16         | 16         | 60         | 31         | 15         | 5         | 16         | 195          |
| Borchen         | 13        | 6          | 2          | 7          | 47         | 3          | 3          | 17         | 2         | 1          | 101          |
| Büren           | 1         | 11         | 21         | 19         | 5          | 25         | 27         | 25         | 19        | 6          | 159          |
| Delbrück        | 11        | 32         | 21         | 10         | 36         | 29         | 18         | 98         | 22        | 32         | 309          |
| Hövelhof        | 7         | 27         | 11         | 1          | 0          | 0          | 0          | 16         | 6         | 41         | 109          |
| Lichtenau       | 8         | 7          | 27         | 26         | 18         | 41         | 21         | 10         | 2         | 2          | 162          |
| Salzkotten      | 16        | 30         | 17         | 12         | 8          | 6          | 24         | 12         | 4         | 3          | 132          |
| <b>GESAMT</b>   | <b>63</b> | <b>131</b> | <b>116</b> | <b>126</b> | <b>131</b> | <b>183</b> | <b>144</b> | <b>194</b> | <b>60</b> | <b>101</b> | <b>1.249</b> |

Quelle: Gutachterausschuss des Kreises Paderborn – Grundstücksmarktbericht 2025

## Mietwertübersicht – Wohnraummieten im Stadtgebiet Salzkotten

| Mietwerte/Nettokaltmiete in €/qm Wohnfläche (mittlere Wohnlage)                              |           |             |             |             |                       |
|--|-----------|-------------|-------------|-------------|-----------------------|
| Baujahr bzw. Jahr der Vollmodernisierung   |           |             |             |             | Neubau<br>(Erstbezug) |
| Ortsteil   | bis 1989* | 1990 – 1999 | 2000 - 2009 | 2010 - 2020 |                       |
| Salzkotten - Kernstadt   | 6,70      | 6,80        | 7,20        | 8,70        | 10,00                 |
| Mantinghausen,<br>Niederntudorf,<br>Oberntudorf,<br>Scharmede,<br>Upsprunge, Thüle,<br>Verne | 5,30      | 5,40        | 5,80        | 7,20        | 8,30                  |
| Schwelle, Verlar   | 4,90      | 5,00        | 5,40        | 6,60        | 7,50                  |

\*= Zustand bei durchschnittlichem Ausbau und durchschnittlicher Instandhaltung (z.B. Zentralheizung, Fenster mit Isolierverglasung) mit einem Ausstattungsstandard der 1980er-Jahre, aber keine neuzeitlichen Dämmmaßnahmen der Außenhaut nach Energieeinsparverordnung. Bei unterlassener Instandhaltung sind Abschläge bis zu **1,00 €/m²** zu berücksichtigen.

Die angegebenen Werte in €/qm sind Mittelwerte. Abweichungen vom Mittelwert in Bezug auf die Lage und Ausstattung innerhalb der Kernstädte bzw. Stadt- und Ortsteile sind durch Zu- oder Abschläge von bis zu **10 %** zu berücksichtigen.

Die Mietwertübersicht ist kein Mietspiegel gem. § 558c oder § 558d BGB und kann nur als Orientierungshilfe bei der Ermittlung der ortsüblichen Vergleichsmiete im Sinne des BGB herangezogen werden.

Weitergehende Erläuterungen können dem Grundstücksmarktbericht des Gutachterausschusses für Grundstückswerte im Kreis Paderborn entnommen werden.

Stand: 01.01.2025

Quelle: Gutachterausschuss des Kreises Paderborn - Grundstücksmarktbericht 2025

## Preisgebundener Wohnungsbestand

Rund 8,4 Prozent aller Geschosswohnungen waren im Jahr 2023 preisgebunden. Zum Jahresende 2023 gab es somit insgesamt knapp 423.000 öffentlich geförderte Mietwohnungen in Nordrhein-Westfalen. Das entspricht einem Anteil von 8,4 Prozent an allen 5,05 Millionen Geschosswohnungen im Land NRW. Bis zum Jahr 2035 werden rund 49 Prozent des aktuellen Mietwohnungsbestands aus der Mietpreis- und Belegungsbindung fallen. Die Maßnahmen zum Erhalt und zur Neuschaffung von Bindungen bleiben daher außerordentlich wichtig.

In der nachstehenden Tabelle findet sich die Darstellung des preisgebundenen Wohnungsbestandes für die Stadt Salzkotten.

| Wohnungen, die gefördert bzw. genutzt wurden als: |  |   |                        |           |
|---|--|---|------------------------|-----------|
| Selbst genutztes Wohneigentum                     | Mietwohnungen für die Einkommensgruppe |   |                        | Insgesamt |
| Einkommensgruppen<br>A* + B*                      | A                                      | B | Summe<br>Mietwohnungen |           |
| 67  | 240                                    | - | 240                    | 307       |

Modellrechnung zur Entwicklung des preisgebundenen Mietwohnungsbestandes bis 2035.

| Einkommensgruppe |      |      |      |      |      | Insgesamt |      |      |                    |                  |
|------------------|------|------|------|------|------|-----------|------|------|--------------------|------------------|
| A                |      |      | B    |      |      |           |      |      | Entwicklung (in %) |                  |
| 2023             | 2030 | 2035 | 2023 | 2030 | 2035 | 2023      | 2030 | 2035 | 2023 bis<br>2030   | 2023 bis<br>2035 |
| 240              | 100  | 80   | -    | -    | -    | 240       | 100  | 80   | -58,3              | -66,7            |

\*Bei der Einkommensgruppe A handelt es sich um Haushalte, die innerhalb der Einkommensgrenzen des § 13 Abs. 1 WFNG NRW liegen. Die Einkommensgruppe B erfasst Haushalte, die die Einkommensgrenzen des § 13 Abs. 1 WFNG NRW bis zu 40 % überschreiten.

Quelle: Bericht Preisgebundener Wohnungsbestand 2023 der NRW.Bank



## Sommer, Sonne, Badespaß – Willkommen in der Sälzer Lagune



### Öffnungszeiten:

- von Mai bis September
- montags bis freitags 06:00 bis 20:00 Uhr (Kassenschluss 19:00 Uhr, Badeschluss 19:45 Uhr)
- samstags, sonntags und feiertags 07:00 bis 19:00 Uhr (Kassenschluss 18:00 Uhr, Badeschluss: 18:45 Uhr)

**Adresse:** Alte Bleiche 10  
33154 Salzkotten  
Telefon: 05258 21962

## **XII. Öffentliche Finanzen**

## Ergebnishaushalt 2024/2025

### Erträge (in Tsd. EUR)

| Ertragsart                              | Ergebnisplan<br>2024 | Ergebnisplan<br>2025 |
|---|----------------------|----------------------|
| Grundsteuer                             | 4.400                | 4.490                |
| Gewerbesteuer                           | 14.000               | 15.000               |
| Einkommensteueranteile                  | 14.475               | 15.405               |
| Umsatzsteueranteile                     | 2.000                | 1.985                |
| Sonstige Steuern                        | 385                  | 370                  |
| Schlüsselzuweisungen                    | 4.468                | 4.154                |
| Sonstige lfd. Zuweisungen               | 9.986                | 9.126                |
| Verwaltungs- und Benutzungsgebühren     | 2.895                | 3.344                |
| Privatrechtliche Leistungsentgelte      | 1.394                | 4.764                |
| Kostenerstattungen und Kostenumlagen    | 688                  | 675                  |
| Konzessionsabgaben                      | 781                  | 746                  |
| Finanzerträge (Zinsen, Dividenden u.a.) | 269                  | 236                  |

### Aufwendungen (in Tsd. EUR)

| Aufwendungsart                              | Ergebnisplan<br>2024 | Ergebnisplan<br>2025 |
|---|----------------------|----------------------|
| Personal- und Versorgungsaufwendungen       | 17.790               | 18.334               |
| Aufwendungen für Sach- und Dienstleistungen | 10.119               | 10.836               |
| Kreisumlage                                 | 24.688               | 27.984               |
| Gewerbesteuerumlagen                        | 1.172                | 1.256                |
| Krankenhauspauschale                        | 433                  | 433                  |
| Verlustabdeckung Eigenbetrieb Bäderwesen    | 94                   | 115                  |
| Sonstige Umlagen und Zuschüsse              | 4.775                | 4.797                |
| Sonstige ordentliche Aufwendungen           | 2.922                | 3.076                |
| Zinsen und sonstige Finanzaufwendungen      | 4                    | 3                    |

Datenbasis 2024: Ansätze Haushaltsplan

Datenbasis 2025: Ansätze Haushaltsplan

Quelle: Fachbereich II Finanzen der Stadt Salzkotten

## Finanzhaushalt 2024/2025

### Investive Einzahlungen (in Tsd. EUR)

| Einzahlungsart                       | Finanzplan<br>2024 | Finanzplan<br>2025 |
|--------------------------------------|--------------------|--------------------|
| Zuwendungen für Investitionen        | 3.947              | 7.601              |
| Einzahlungen aus Vermögensverkauf    | 2.041              | 4.918              |
| Erschließungs- und KAG-Beiträge      | 55                 | 1.104              |
| Aufnahme und Rückflüsse von Krediten | 0                  | 0                  |

### Investive Auszahlungen (in Tsd. EUR)

| Auszahlungsart                       | Finanzplan<br>2024 | Finanzplan<br>2025 |
|--------------------------------------|--------------------|--------------------|
| Erwerb von Grundstücken und Gebäuden | 2.806              | 2.117              |
| Baumaßnahmen                         | 2.646              | 6.735              |
| Erwerb von beweglichem Vermögen      | 2.024              | 1.599              |
| Erwerb von Finanzanlagen             | 458                | 439                |
| Sonstige Investitionsauszahlungen    | 1.200              | 2.508              |
| Tilgung und Gewährung von Krediten   | 999                | 0                  |

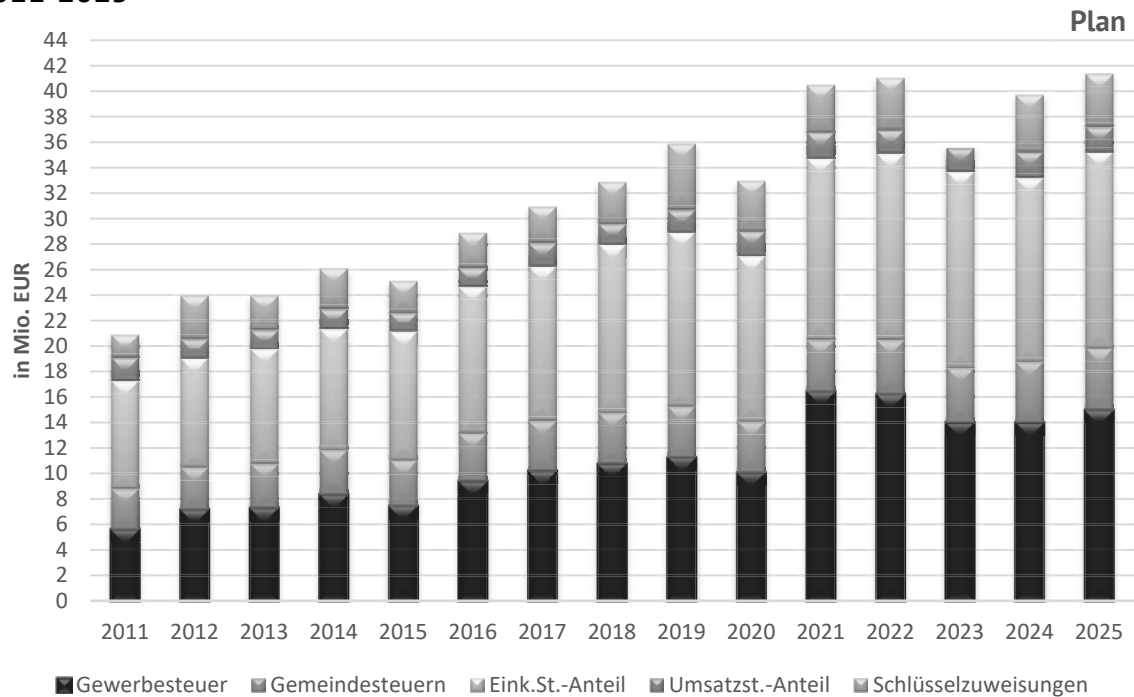
Datenbasis 2024: Ansätze Haushaltsplan

Datenbasis 2025: Ansätze Haushaltsplan

Quelle: Fachbereich II Finanzen der Stadt Salzkotten

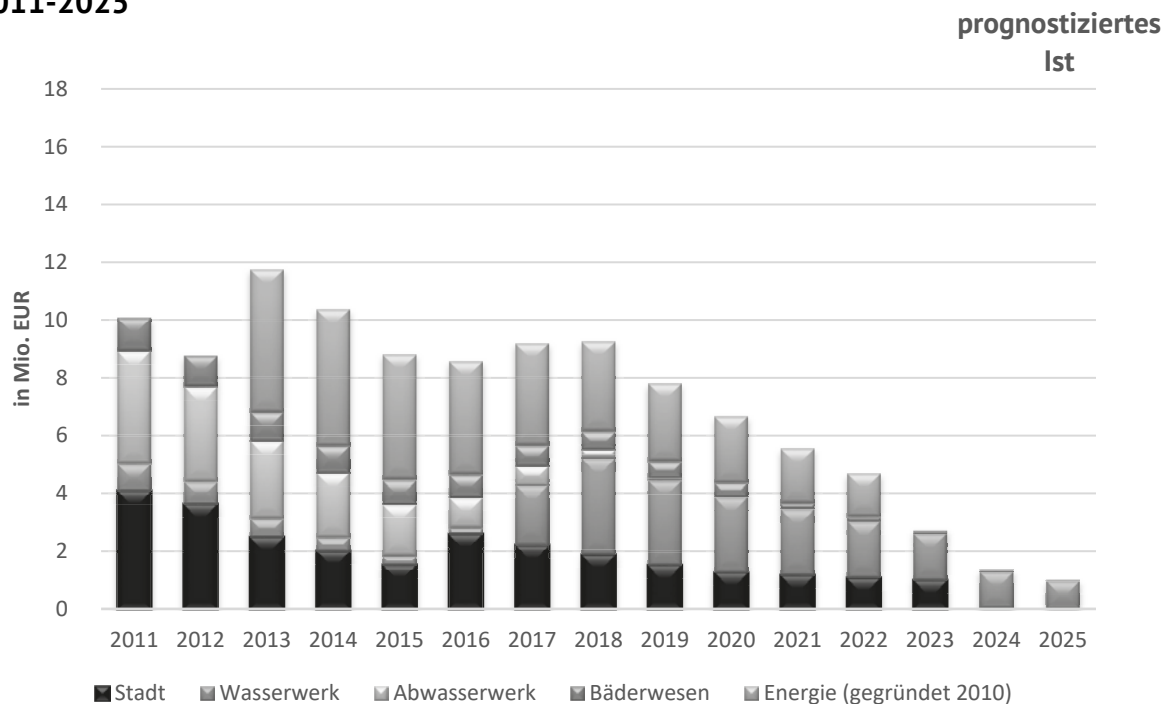
## Entwicklung wichtiger Einnahmen im städtischen Haushalt

2011-2025



## Schuldenentwicklung

2011-2025



Quelle: Fachbereich II Finanzen der Stadt Salzkotten



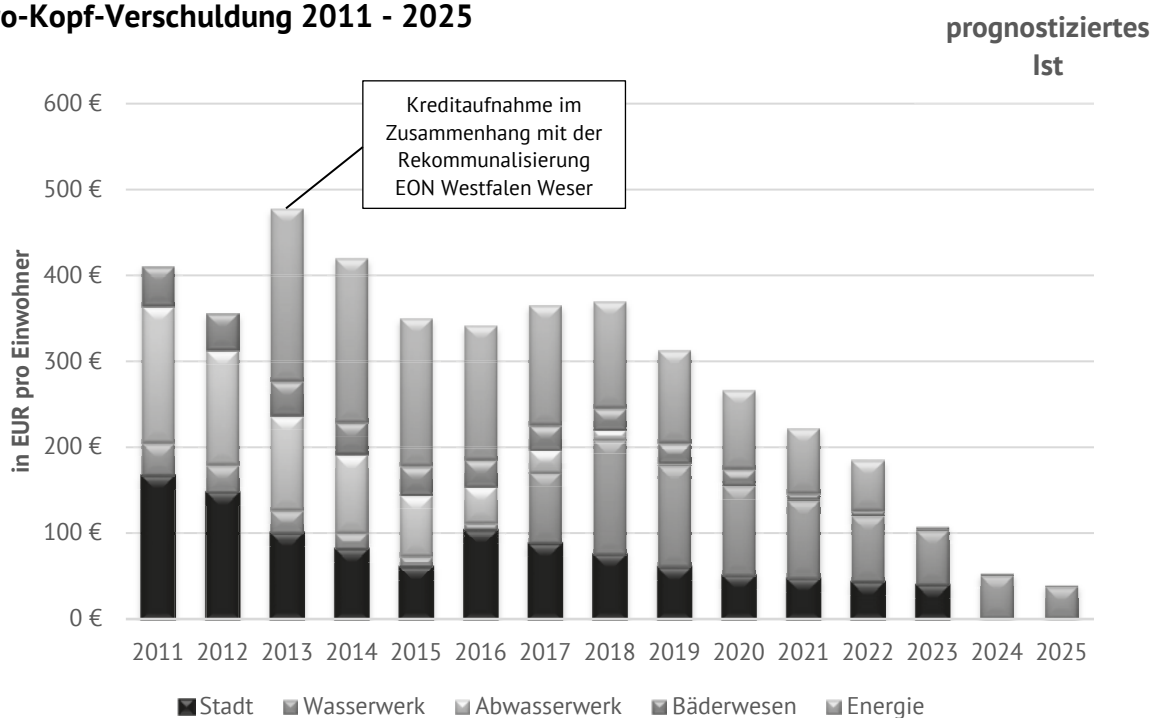
## Pro-Kopf-Verschuldung

| Jahr | Stadt    | Wasserwerk | Abwasserwerk | Bäderwesen | Energie  | GESAMT   |
|------|----------|------------|--------------|------------|----------|----------|
| 2011 | 164,12 € | 37,32 €    | 156,43 €     | 45,90 €    | -        | 107,36 € |
| 2012 | 145,13 € | 31,21 €    | 131,00 €     | 42,71 €    | -        | 350,05 € |
| 2013 | 101,38 € | 25,61 €    | 110,00 €     | 40,64 €    | 200,92 € | 478,55 € |
| 2014 | 81,50 €  | 18,21 €    | 91,39 €      | 37,49 €    | 191,58 € | 420,17 € |
| 2015 | 60,58 €  | 11,96 €    | 71,59 €      | 33,87 €    | 171,77 € | 349,77 € |
| 2016 | 103,34 € | 7,73 €     | 43,02 €      | 31,06 €    | 156,24 € | 341,39 € |
| 2017 | 87,97 €  | 82,43 €    | 26,77 €      | 28,06 €    | 139,86 € | 365,09 € |
| 2018 | 75,08 €* | 133,40 €   | 11,61 €      | 25,20 €    | 124,29 € | 369,58 € |
| 2019 | 60,57 €* | 118,19 €   | 3,26 €       | 22,29 €    | 108,64 € | 312,95 € |
| 2020 | 50,50 €* | 104,67 €   | -            | 19,20 €    | 92,25 €  | 266,62 € |
| 2021 | 46,92 €* | 91,31 €    | -            | 7,65 €     | 76,02 €  | 221,90 € |
| 2022 | 42,94 €* | 77,20 €    | -            | 5,77 €     | 59,25 €  | 185,16 € |
| 2023 | 39,43 €* | 64,00 €    | -            | 3,93 €     | -        | 107,36 € |
| 2024 | -*       | 50,82 €    | -            | 2,36 €     | -        | 53,18 €  |
| 2025 | -*       | 38,14 €    | -            | 1,18 €     | -        | 39,32 €  |

Stand: jeweils am 31.12. des Jahres ohne innere Darlehen – 2025: Planzahlen

\*ohne Landesprogramm „Gute Schule“

## Pro-Kopf-Verschuldung 2011 - 2025



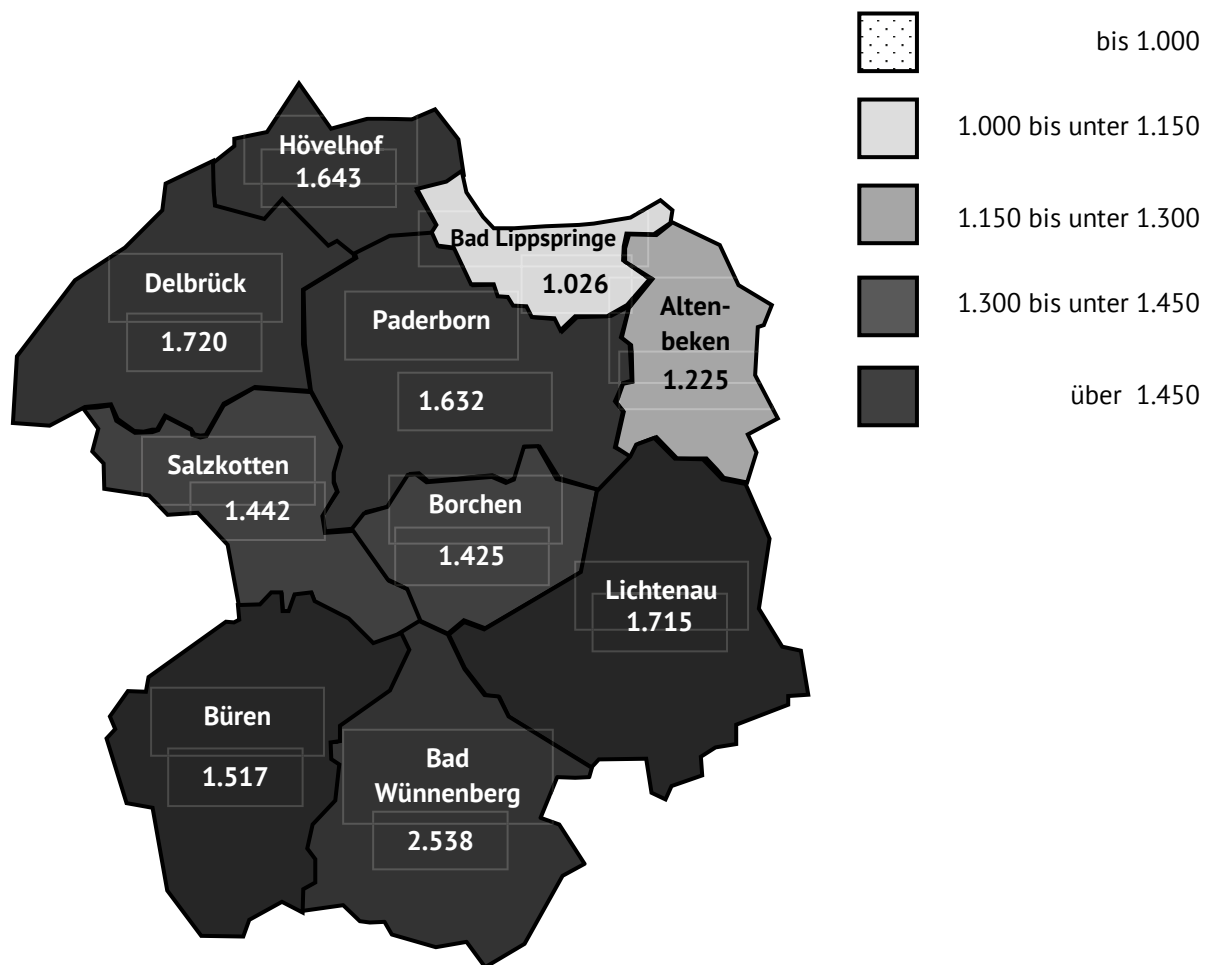
Quelle: Fachbereich II Finanzen der Stadt Salzkotten

## Steuerkraftmesszahl 2025 pro Einwohner

Die Steuerkraftmesszahl einer Gemeinde wird gebildet aus der Grundsteuer, der Gewerbesteuer, den Gemeindeanteilen an der Einkommensteuer und der Umsatzsteuer sowie aus Kompensationsleistungen abzüglich der Gewerbesteuerumlage.

### Kreis Paderborn

#### Steuerkraftmesszahl 2025 pro Einwohner in EUR



Quelle: IT.NRW/GFG2025/eigene Berechnungen

## **XIII. Steuern, Gebühren und Beiträge**

## Wichtige Steuer-, Gebühren- und Beitragssätze 2025

### Grundsteuer

|   |           |
|---|-----------|
| Grundsteuer A (für land- und forstwirtschaftliche Betriebe) | 283 v. H. |
| Grundsteuer B (für bebaute und unbebaute Grundstücke)       | 581 v. H. |

### Gewerbesteuer

418 v. H

### Hundesteuer

|                               |         |
|-------------------------------|---------|
| Für 1 Hund                    | 64,80 € |
| Für 2 Hunde, je Hund          | 76,80 € |
| Für 3 Hunde und mehr, je Hund | 89,40 € |

### Abfallbeseitigungsgebühren

|  |          |
|--|----------|
| Bei Entleerung alle 4 Wochen   |          |
| 80 Liter Restmüllgefäß   | 118,00 € |
| 120 Liter Restmüllgefäß  | 170,00 € |
| 240 Liter Restmüllgefäß  | 300,00 € |
| jeweils inkl. Biotonne (120 Liter) und Papiertonne (240 Liter),<br>Schadstoffsammlung und Entsorgung von Kühlgeräten |          |
| 1.100 Liter Container  | 890,00 € |
| inkl. 1.100 Liter Papiertonne und 4 x 240 Liter Biotonnen  |          |
| Sperrmüll bis 2,5 cbm je Anmeldung   | 80,00 €  |

### Straßenreinigungsgebühren

#### (bei wöchentlicher Reinigung je Meter Straßenfront)

|                         |        |
|-------------------------|--------|
| a) Anliegerstraße       | 0,90 € |
| b) Haupteinfahrtsstraße | 0,80 € |
| c) Hauptverkehrsstraße  | 0,70 € |

### Gebühren und Beiträge der Stadtwerke

|  |        |
|--|--------|
| Frischwassergebühr je cbm *) zzgl. Zählergrundgebühr     | 1,35 € |
| Schmutzwassergebühr je cbm                               | 2,40 € |
| Regenwassergebühr je qm                                  | 0,40 € |
| Wasseranschlussbeitrag je qm *)                          | 1,10 € |
| Kanalanschlussbeitrag je qm – Vollanschluss              | 6,65 € |
| Kanalanschlussbeitrag je qm – nur Schmutzwasseranschluss | 5,32 € |
| Kanalanschlussbeitrag je qm – nur Regenwasseranschluss   | 1,33 € |

\*) zzgl. gesetzlicher Mehrwertsteuer

| Abgeltungsbeiträge für Stellplatzverpflichtungen   |            |
|--|------------|
| <b>Gebietszone I</b><br>Innenstadtbereich der Kernstadt Salzkotten zwischen Eisenbahn, Thüler Straße, Wewelsburger Straße, Am Stadtgraben sowie der Heder  | 3.910,00 € |
| <b>Gebietszone II</b><br>Innerhalb der im Zusammenhang bebauten oder durch Bebauungsplan für die Bebauung festgesetzten Siedlungsflächen der Gemarkungen Salzkotten und Upsprunge ohne die Gebietszone I | 3.680,00 € |
| <b>Gebietszone III</b><br>Gemeindegebiet der Stadt Salzkotten außerhalb der Gebietszonen I und II  | 2.390,00 € |

| Bestattungswesen  |            |
|---|------------|
| <b>Bestattungsgebühren</b>  |            |
| Sargbeisetzung  | 639,00 €   |
| Sargbeisetzung (Kind)   | 134,00 €   |
| Urnenbeisetzung   | 110,00 €   |
| <b>Nutzungsgebühren</b>   |            |
| Reihengrab (25 Jahre, 1 Stelle, keine Verlängerung)   |            |
| - Sarg-Reihengrab   | 493,00 €   |
| - Sarg-Reihengrab (Kind)  | 162,00 €   |
| - Urnen-Reihengrab  | 305,00 €   |
| Wahlgrab (30 Jahre, 2 Stellen, Verlängerungsmöglichkeit)  |            |
| - Sarg-Wahlgrab   | 1.380,00 € |
| - Urnen-Wahlgrab  | 762,00 €   |
| Pflegefreie Grabstätten (Pflege durch die Stadt)  |            |
| - Pflegefreies Reihengrab (1 Stelle, 25 J. Pflege, kein Wiedererwerb)   | 2.409,00 € |
| - Pflegefreies Urnengrab (1 Stelle, 25 J. Pflege, kein Wiedererwerb)  | 1.397,00 € |
| - Pflegefreies Wahlgrab (2 Stellen, 30 J. Pflege, Wiedererwerb mögl.)   | 5.622,00 € |
| - Pflegefreies Baumurnenreihengrab (1 Stelle, 25 J. Pflege, kein Wiedererwerb)  | 1.496,00 € |
| - Pflegefreies Baumurnenwahlgrab (2 Stellen, 30 J. Pflege, Wiedererwerb mögl.)  | 3.568,00 € |
|   |            |
| Gebühr für die Benutzung der Friedhofskapelle   | 107,00 €   |
| Es erfolgt der Hinweis, dass das St.-Josefs-Krankenhaus und die Stadt Salzkotten auf dem Friedhof in der Kernstadt Salzkotten ein gemeinsames Gräberfeld für fehl- und totgeborene Kinder angelegt haben. |            |

Quelle: Fachbereich II Finanzen und Fachbereich IV Stadtentwicklung der Stadt Salzkotten

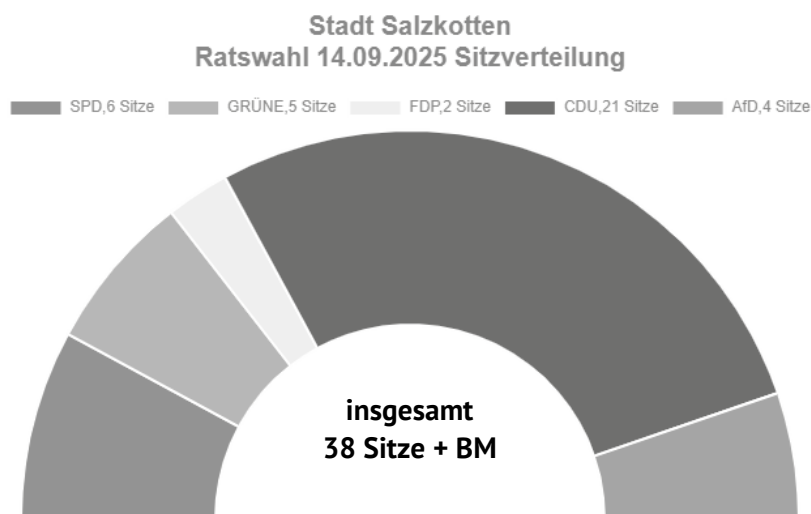
| Leistungen des Bürgerservices<br>(Auszug – Stand: April 2025) |                 |
|---|-----------------|
| Beglaubigung  | 4,00 €          |
| Beglaubigung (Unterschrift)                                   | 2,50 €          |
| Blauer Restmüllsack   | 2,60 €          |
| Fischereischein (1 Jahr)                                      | 16,00 €         |
| Fischereischein (5 Jahre)                                     | 48,00 €         |
| Fischereischein (Jugend)                                      | 8,00 €          |
| Führungszeugnis   | 13,00 €         |
| Gewerbezentralregistrauszug                                   | 13,00 €         |
| Kfz-Schein-Änderung   | 10,80 €         |
| Kopie DIN A4 / Kopie DIN A3                                   | 0,25 €/0,50 €   |
| Hundesteuermarke - Ersatz                                     | 3,50 €          |
| Melderegisterauskunft (einfach)                               | 11,00 €         |
| Meldebescheinigung  | 9,00 €          |
| Melderegisterauskunft (erweitert, Archiv)                     | 15,00 – 50,00 € |
| Personalausweis (bis 24 Jahre)                                | 22,80 €         |
| Personalausweis (ab 24 Jahre)                                 | 37,00 €         |
| Personalausweis – vorläufig maschinenlesbar                   | 10,00 €         |
| Reisepass (bis 24 Jahre)                                      | 37,50 €         |
| Reisepass (ab 24 Jahre)                                       | 70,00 €         |
| Reisepass – vorläufig   | 26,00 €         |
| Aufschlag Reisepass „express“ (3 Werktage Lieferzeit)         | 32,00 €         |
| Aufschlag Reisepass mit 48 Seiten                             | 22,00 €         |
| Sperrmüllkarte  | 80,00 €         |

Quelle: Bürgerservice der Stadt Salzkotten

## **XIV. Rat und Verwaltung**

## Rat der Stadt Salzkotten

### Sitzverteilung im Rat (Ratswahl 14.09.2025)



#### Hauptamtlicher Bürgermeister:

**Ulrich Berger (CDU)**

Marktstraße 8  
33154 Salzkotten  
Tel. 05258 507-1110 (dienstlich)

#### 1. stellv. Bürgermeister: (ehrenamtlich)

**Norbert Menke (CDU)**

Lange Brückenstraße 3  
33154 Salzkotten  
Tel. 05258 4798

#### 2. stellv. Bürgermeisterin: (ehrenamtlich)

**Johanna Lindenblatt (SPD)**

Simonstraße 23  
33154 Salzkotten  
Tel. 05258 9250727

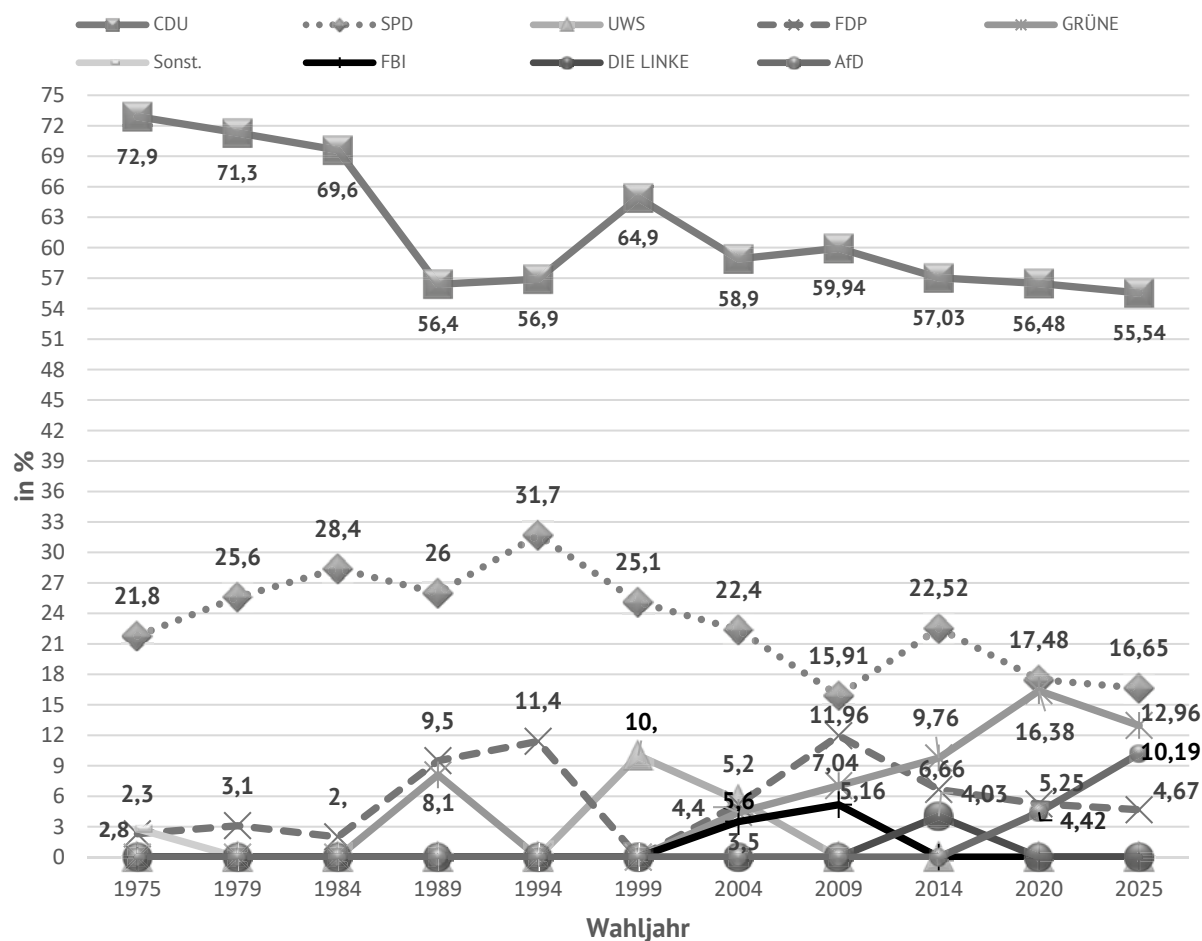
### Sitzungen des Rates

| Jahr | Zahl der Sitzungen |
|------|--------------------|
| 2019 | 6                  |
| 2020 | 7                  |
| 2021 | 5                  |
| 2022 | 6                  |
| 2023 | 7                  |
| 2024 | 6                  |



## Kommunalwahlen

### Wahlergebnisse der Kommunalwahlen seit 1975



| Wahl | Wahlbe-<br>teiligung in % | Gültige Stimmen in Prozent<br>davon |       |      |       |       |      |       |           |        |
|------|---------------------------|-------------------------------------|-------|------|-------|-------|------|-------|-----------|--------|
|      |                           | CDU                                 | SPD   | UWS  | FDP   | GRÜNE | FBI  | AfD   | DIE Linke | Sonst. |
| 1975 | 90,6                      | 72,9                                | 21,8  | 0,0  | 2,3   | 0,0   | 0,0  | 0,0   | 0,0       | 2,8    |
| 1979 | 72,7                      | 71,3                                | 25,6  | 0,0  | 3,1   | 0,0   | 0,0  | 0,0   | 0,0       | 0,0    |
| 1984 | 68,1                      | 69,6                                | 28,4  | 0,0  | 2,0   | 0,0   | 0,0  | 0,0   | 0,0       | 0,0    |
| 1989 | 70,0                      | 56,4                                | 26,0  | 0,0  | 9,5   | 8,1   | 0,0  | 0,0   | 0,0       | 0,0    |
| 1994 | 84,9                      | 56,9                                | 31,7  | 0,0  | 11,4  | 0,0   | 0,0  | 0,0   | 0,0       | 0,0    |
| 1999 | 59,3                      | 64,9                                | 25,1  | 10,0 | 0,0   | 0,0   | 0,0  | 0,0   | 0,0       | 0,0    |
| 2004 | 62,1                      | 58,9                                | 22,4  | 5,6  | 5,2   | 4,4   | 3,5  | 0,0   | 0,0       | 0,0    |
| 2009 | 55,88                     | 59,94                               | 15,91 | 0,0  | 11,96 | 7,04  | 5,16 | 0,0   | 0,0       | 0,0    |
| 2014 | 56,65                     | 57,03                               | 22,52 | 0,0  | 6,66  | 9,76  | 0,0  | 0,0   | 4,03      | 0,0    |
| 2020 | 60,37                     | 56,48                               | 17,48 | 0,0  | 5,25  | 16,38 | 0,0  | 4,42  | 0,0       | 0,0    |
| 2025 | 66,67                     | 55,54                               | 16,65 | 0,0  | 4,67  | 12,96 | 0,0  | 10,19 | 0,0       | 0,0    |

## Fraktionsvorsitzende

| Fraktion     | Name                             | Anschrift                       | Telefon      |
|--------------|----------------------------------|---------------------------------|--------------|
| <b>CDU</b>   | Annette Stracke                  |                                 | 0171 7946341 |
| <b>SPD</b>   | Michael Sprink                   | Salzkotten<br>Krokusweg 7       | 05258 935233 |
| <b>FDP</b>   | Christoph Sonntag                | Salzkotten-Thüle<br>Gunneweg 25 | 05258 934509 |
| <b>GRÜNE</b> | Scherf, Rene<br>Kirsten Flemming | Salzkotten<br>Auf der Ewert 14  |              |
| <b>AfD</b>   | Viktoria Stach-Gerber            |                                 |              |

## Ortsvorsteher der 10 Ortsteile

| Ortschaft        | Ortsvorsteher  |
|------------------|--|
| Sk-Mantinghausen | Wilfried Deppe, CDU, Blumenweg 8, Tel. 02948 440                   |
| Sk-Niederntudorf | Diethelm Krause, CDU, Zum Kappelsberg 11, Tel. 02955 6654          |
| Sk-Oberntudorf   | Henrik Höhl, Zum Greetler 14, Tel. 05258 938347                    |
| Salzkotten       | Norbert Menke, CDU, Lange Brückenstraße 3, Tel. 05258 4798         |
| Sk-Scharmede     | Brigitte Kesternich, CDU, Hallenberg 32, Tel. 0151 11268036        |
| Sk-Schwelle      | Guido Schulte-Foth, CDU, Holsener Straße 45, Tel. 0172 2956691     |
| Sk-Thüle         | Hermann Schneeberg, CDU, Hinter den Knicken 8, Tel. 0160 97595860  |
| Sk-Upsprunge     | Markus Zacharias, CDU, Grabenweg 6a, Tel. 05258 975870             |
| Sk-Verlar        | Andre Bertelsmeier, CDU, Prälat-Kluge-Straße 6, Tel. 02948 9488000 |
| Sk-Verne         | Michael Bolte, CDU, Enkhausen 12, Tel. 05258 7702                  |

## Ausschüsse des Rates der Stadt Salzkotten

| Ausschuss                             | Vorsitzende(r)       | Stellv. Vorsitzende(r) | Sitzungen |      |
|---------------------------------------|----------------------|------------------------|-----------|------|
|                                       |                      |                        | 2023      | 2024 |
| Bau- und Planungsausschuss            | Fechtler, Michael    | Goßen, Christian       | 7         | 6    |
| Hauptausschuss                        | Berger, Ulrich       | Menke, Norbert         | 4         | 4    |
| Jugend-, Kultur- und Sportausschuss   | Scherf, Rene         | Lindenblatt, Johanna   | 2         | 3    |
| Rechnungsprüfungs-<br>ausschuss       | Sonntag, Christoph   | Stelbrink, Katharina   | 1         | 3    |
| Schul-, Familien- und Sozialausschuss | Segin, Gregor        | Bertelsmeier, Andre    | 4         | 3    |
| Wahlprüfungsausschuss                 | Käuper, Franz-Josef  | Kesternich, Brigitte   | 0         | 0    |
| Betriebsausschuss                     | Dr. Michel, Reinhard | Käuper, Franz-Josef    | 3         | 0    |

**Verwaltungsvorlagen für Sitzungen des Rates und der Ausschüsse**

| Jahr        | Anzahl der Verwaltungsvorlagen |
|-------------|--------------------------------|
| <b>2019</b> | 205                            |
| <b>2020</b> | 226                            |
| <b>2021</b> | 198                            |
| <b>2022</b> | 170                            |
| <b>2023</b> | 193                            |
| <b>2024</b> | 171                            |

**Die Mitglieder des Rates der Stadt Salzkotten**

| Name                 | Partei | Name                   | Partei |
|----------------------|--------|------------------------|--------|
| Bertelsmeier, Andre  | CDU    | Gärtner, Stefan        | SPD    |
| Bolte, Michael       | CDU    | Heber, Bernhard        | SPD    |
| Deppe, Wilfried      | CDU    | Lindenblatt, Johanna   | SPD    |
| Fechtler, Michael    | CDU    | Dr. Osthoff, Ingeborg  | SPD    |
| Goßen, Christian     | CDU    | Sprink, Michael        | SPD    |
| Higgen, Jürgen       | CDU    | Stein, Gabor           | SPD    |
| Kaiser, Hubertus     | CDU    |                        |        |
| Käuper, Franz-Josef  | CDU    | Flemming, Kirsten      | Grüne  |
| Kesternich, Brigitte | CDU    | Kemper, Arne           | Grüne  |
| Kramer, Robin        | CDU    | König, Andrea          | Grüne  |
| Lenzmeier, Andrea    | CDU    | Scherf, Rene           | Grüne  |
| Menke, Norbert       | CDU    | Stelbrink, Katharina   | Grüne  |
| Dr. Michel, Reinhard | CDU    |                        |        |
| Ruprecht, Andreas    | CDU    | Hoffmann, Andreas      | FDP    |
| Schaub, Christian    | CDU    | Sonntag, Christoph     | FDP    |
| Schlune, Jörg        | CDU    |                        |        |
| Schneeberg, Hermann  | CDU    | Hartmann, Dietmar      | AfD    |
| Schulte-Foth, Guido  | CDU    | Kuhoff, Ingo           | AfD    |
| Segin, Gregor        | CDU    | Stach-Gerber, Viktoria | AfD    |
| Stracke, Annette     | CDU    | Weckend, Thomas        | AfD    |
| Zacharias, Markus    | CDU    |                        |        |

## Durchwahlverzeichnis der Stadtverwaltung Salzkotten

Zentrale Rufnummer: 05258 507-0  
Zentrale Faxnummer: 05258 507-27  
Zentrale E-Mail-Adresse: [stadtverwaltung@salzkotten.de](mailto:stadtverwaltung@salzkotten.de)

Jede(r) Beschäftigte des Rathauses ist direkt per Fax und E-Mail erreichbar. Die Rufnummern beginnen jeweils grundsätzlich mit 507- und enden mit der Durchwahl der jeweiligen Ansprechpartner oder Ansprechpartnerinnen. Die Faxnummern folgen grundsätzlich demselben Prinzip 507-27-. Die persönlichen E-Mail-Adressen sind nach folgender Systematik aufgebaut: Anfangsbuchstabe des Vornamens sowie der ausgeschriebene Nachname.

v.nachname@salzkotten.de (ohne Umlaute)

| Leitung der Verwaltung                   |                      | Durchwahl    | Büro |
|--|----------------------|--------------|------|
| Bürgermeister                            | Herr Ulrich Berger   | 1110         | 1.04 |
|  | Mobiltelefon         | 0170 8596986 |      |
| Büro des Bürgermeisters                  | Frau Braunsdorf      | 1112         | 1.03 |
| Allgemeiner Vertreter des Bürgermeisters | Herr Michael Rölleke | 1117         | 1.11 |
|  | Mobiltelefon         | 0170 8007931 |      |

| Gleichstellungsbeauftragte      |              | Durchwahl    | Büro |
|---------------------------------|--------------|--------------|------|
| Gleichstellungsbeauftragte      | Frau Arens   | 1225         | 1.15 |
|                                 | Mobiltelefon | 0175 5804895 |      |
| Stv. Gleichstellungsbeauftragte | Frau Adrian  | 1227         | 3.52 |

| Servicestellen   |                   | Durchwahl     | Büro |
|--|-------------------|---------------|------|
| <b>Servicestelle 1 – Wirtschaftsförderung &amp; Flächenmanagement</b>  |                   |               |      |
| Servicestellenleitung/Wirtschaftsförderer                              | Herr Finke        | 1124          | 2.06 |
|  | Mobiltelefon      | 0151 15685449 |      |
| S1 – Flächenmanagement   | Herr Hübner       | 1121          | 2.07 |
| S1 – Flächenmanagement   | Frau Berger       | 1221          | 2.08 |
| S1 – Flächenmanagement   | Frau Kienel       | 1123          | 2.11 |
| S1 – Wirtschaftsförderung & Flächenmanagement                          | Frau Klocke       | 1223          | 2.09 |
| S1 – Wirtschaftsförderung & Flächenmanagement, Ehe- und Altersjubiläen | Frau Fischer      | 1323          | 2.09 |
| <b>Servicestelle 2 – Kommunikation &amp; Marketing</b>                 |                   |               |      |
| Servicestellenleitung  | Frau Klenke       | 1125          | 1.67 |
|  | Mobiltelefon      | 0170 8596988  |      |
| S2 – Kommunikation & Marketing   | Frau Werner       | 1127          | 1.63 |
| S2 – Kommunikation & Marketing   | Frau Adrian       | 1227          | 1.63 |
| S2 – Kommunikation & Marketing   | Herr Michalski    | 1126          | 1.64 |
| S2 – Presse & Öffentlichkeitsarbeit                                    | Frau Glahe-Bracht | 1226          | 1.64 |
| S2 – Presse & Öffentlichkeitsarbeit                                    | Frau Hake         | 1326          | 1.66 |

| Fachbereich I – Zentrale Dienste |              | Durchwahl | Büro |
|----------------------------------|--------------|-----------|------|
| Fachbereichsleitung              | Herr Rölleke | 1117      | 1.11 |
| Stv. Fachbereichsleitung         | Herr Simon   | 1115      | 1.08 |

|   |                  |                |        |
|---|------------------|----------------|--------|
| Assistenz Fachbereich I   | Frau Stosch      | 1216           | 1.10   |
| <b>Fachdienst 1.1 – Ratsbüro, Wahlen &amp; Versicherungen</b>                     |                  |                |        |
| Fachdienstleitung   | Herr Werny       | 1116           | 1.12   |
| Ratsbüro, Wahlen, Versicherungen  | Frau Schaub      | 1316           | 1.13   |
| Ratsbüro, Wahlen, Versicherungen  | Frau Vollmer     | 1212           | 1.13   |
| <b>Fachdienst 1.2 – Personalservice</b>   |                  |                |        |
| Fachdienstleitung   | Herr Simon       | 1115           | 1.08   |
| Personalservice   | Frau Hinrichs    | 1214           | 1.14   |
| Personalservice   | Frau Koch        | 1215           | 1.09   |
| Personalservice   | Herr Votsmeier   | 1114           | 1.07   |
| <b>Fachdienst 1.3 – Organisation, Digitalisierung &amp; Gesundheitsmanagement</b> |                  |                |        |
| Fachdienstleitung   | N.N.             | 1220           | 1.17   |
| Arbeitssicherheit & Betriebliche Gesundheitsförderung                             | Herr Berthel     | 1320           | 1.18   |
| Archiv, Rechnungswesen, Postservice   | Frau Käune       | 1171           | 2.56   |
| Archiv, Rechnungswesen, Postservice   | Frau Herbst      | 1271           | 2.55   |
| Archiv, Rechnungswesen, Postservice   | Frau Young       | 1109           | E.02.2 |
| Digitalisierung   | Frau Corsmeier   | 1421           | 1.16   |
| Haustechnik   | Herr Steffen     |                | U.54   |
| Organisation & Digitalisierung  | Frau Lietz       | 1120           | 1.21   |
| Organisation & Digitalisierung  | N.N.             | 1420           | 1.21   |
| Organisation & Verwaltungsinfrastruktur   | Herr Osdiek      | 1321           | 1.16   |
| <b>Fachdienst 1.4 – Informations- und Kommunikationstechnik</b>                   |                  |                |        |
| Fachdienstleitung   | Herr Szelejewski | 1118           | 1.20   |
| Informationstechnik, Telekommunikation  | Herr Erdmann     | 1119           | 1.19   |
| Informationstechnik, Telekommunikation  | Herr Schünemann  | 1219           | 1.19   |
| Hotline   |                  | 05258 507-2112 |        |

| <b>Fachbereich II – Finanzen</b>  |               | <b>Durchwahl</b> | <b>Büro</b> |
|---|---------------|------------------|-------------|
| Fachbereichsleitung   | Herr Stöppel  | 1129             | 1.34        |
|   | Mobiltelefon  | 0170 8596987     |             |
| Stv. Fachbereichsleitung  | Herr Veit     | 1131             | 1.32        |
| <b>Fachdienst 2.1 – Finanzwirtschaft &amp; Rechnungsprüfung</b>         |               |                  |             |
| Fachdienstleitung ( <i>in Personalunion</i> )                           | Herr Stöppel  | 1129             | 1.34        |
| <b>Fachdienst 2.2 – Steuerbearbeitung &amp; Erschließungsbeiträge</b>   |               |                  |             |
| Fachdienstleitung   | Herr Veit     | 1131             | 1.32        |
| Gewerbesteuer   | Frau Eickhoff | 1231             | 1.32        |
| Müllabfuhrgebühren, Grund- und Hundesteuer                              | Frau Höber    | 1230             | 1.33        |
| Müllabfuhrgebühren, Grund- und Hundesteuer                              | Frau Remmert  | 1130             | 1.33        |
| <b>Fachdienst 2.3 – Zentrale Buchführung &amp; Haushaltsüberwachung</b> |               |                  |             |
| Fachdienstleitung   | Frau Blüggel  | 1134             | 1.29        |
| Geschäftsbuchhaltung  | Frau Davids   | 1133             | 1.30        |
| Geschäftsbuchhaltung  | Frau Zhang    | 1233             | 1.30        |
| <b>Fachdienst 2.4 – Zahlungsabwicklung</b>                              |               |                  |             |
| Fachdienstleitung   | Frau Schwenk  |                  |             |
| Stv. Fachdienstleitung  | Frau Utzel    | 1135             | 1.27        |
| Einnahmen, Buchhaltung  | Frau Reiling  | 1135             | 1.28        |
| Buchhaltung, VHS-Gebühren, Beiträge für Kindertageseinrichtungen        | Frau Wegener  | 1236             | 1.27        |
| Vollziehungsbeamter   | Herr Montag   | 1137             | 1.26        |

|   |                   |              |      |
|---|-------------------|--------------|------|
|   | Mobiltelefon      | 0170 8596990 |      |
| <b>Fachdienst 2.5 – Betriebliche Steuern, Beteiligungen &amp; Controlling</b> |                   |              |      |
| Fachdienstleitung   | Frau Schnitzmeyer | 1132         | 1.31 |

| <b>Fachbereich III – Bürgerdienste</b>  |  | <b>Durchwahl</b>  | <b>Büro</b>       |
|---|--|-------------------|-------------------|
| Fachbereichsleitung   | Herr Peitzmeier                                | 1193              | E.61              |
|   | Mobiltelefon                                   | 0170 8596989      |                   |
| Stv. Fachbereichsleitung  | Frau Montag                                    | 1500              | E.51              |
| <b>Fachdienst 3.1 – Sicherheit &amp; Ordnung, Feuerschutz</b>   |  |                   |                   |
| Fachdienstleitung ( <i>in Personalunion</i> )   | Herr Peitzmeier                                | 1193              | E.61              |
| Sicherheit und Ordnung, Gewerbe   | N.N.   | 1291              | E.66              |
| Sicherheit und Ordnung, Gewerbe   | Frau Nelling                                   | 1191              | E.66              |
| Sicherheit und Ordnung, Gewerbe, Feuerschutz  | Herr Struwe                                    | 1190              | E.62              |
| Sicherheit und Ordnung, Feuerschutz   | Frau Pasel                                     | 1294              | E.63              |
| Überwachung ruhender Verkehr  | Herr Sander                                    | 1194              | E.63              |
| <b>Fachdienst 3.2 – Standesamt</b>  |  |                   |                   |
| Fachdienstleitung, Standesbeamter   | Herr Keßeler                                   | 1202              | E.19              |
| Standesbeamtin  | Frau Volmari                                   | 1285              | E.05              |
| Standesbeamtin  | Frau Berger                                    | 1385              | E.04              |
| Standesbeamtin  | Frau Bertelsmeier                              | 1485              | E.05              |
| Standesbeamtin  | Frau Rosenkranz                                | 1185              | E.05              |
| <b>Fachdienst 3.3 – Bürgerservice &amp; Meldeangelegenheiten</b>  |  |                   |                   |
| <b>Fachdienstleitung</b>  | Frau Montag                                    | 1000              | E.51              |
| Stv. Fachdienstleitung  | Frau Trojak                                    | 1000              | E.51              |
| Allg. Auskünfte und Fremdenverkehrs-inform., Anmeldungen VHS-Kurse, Beglaubigungen, Bürgerberatung, Beschwerdeannahme, Einwohnermelde-angelegenheiten, Führerscheinanträge, Fundsachen, Personalausweise, Reisepässe, Familienpässe, Schwerbehinderten-ausweise | Frau Neuhoff<br>Frau Rogg<br>Frau Stallmeister | 1000<br>Fax: 1900 | E.51<br>-<br>E.55 |

| <b>Fachbereich IV – Stadtentwicklung</b>                    |                   | <b>Durchwahl</b> | <b>Büro</b> |
|---|-------------------|------------------|-------------|
| Fachbereichsleitung   | Herr Westermeier  | 1146             | 2.30        |
|   | Mobiltelefon      | 0175 1848832     |             |
| Stv. Fachbereichsleitung                                    | Herr Kirchhoff    | 1148             | 2.28        |
|   | Mobiltelefon      | 0160 2536724     |             |
| Klimaschutzmanager, Mobilitätsmanager                       | Herr Seyfzadeh    | 1155             | 2.16        |
| <b>Fachdienst 4.1 – Bauleitplanung</b>                      |                   |                  |             |
| Fachdienstleitung   | Frau Kruse        | 1140             | 2.14        |
| Stadtplanerin   | Frau Risse        | 1139             | 2.14        |
| <b>Fachdienst 4.2 – Straßen &amp; Verkehrsinfrastruktur</b> |                   |                  |             |
| Fachdienstleitung   | Herr Kirchhoff    | 1148             | 2.28        |
| <b>Fachdienst 4.3 – Gebäudemanagement</b>                   |                   |                  |             |
| Fachdienstleitung   | Herr Horstknepper | 1151             | 2.26        |
|   | Mobiltelefon      | 0160 8836400     |             |
| Gebäudemanagement   | Herr Unger        | 1351             | 2.27        |
|   | Mobiltelefon      | 0171 4130950     |             |
| Bauunterhaltung, Hochbau                                    | Herr Kölbel       | 1251             | 2.27        |

|   |                 |               |      |
|---|-----------------|---------------|------|
|   | Mobiltelefon    | 0170 2141387  |      |
| Gebäudeunterhaltung   | Herr Bessel     |               |      |
| Gebäudeunterhaltung   | Herr Bolzenius  |               |      |
| Energiemanagement, Gebäudebewirtschaftung, Rechnungswesen         | Herr Röhren     | 1150          | 2.03 |
| Zeichenbüro   | Frau Ladan      | 1153          | 2.23 |
| Zeichenbüro   | Frau Altemeier  | 1253          | 2.25 |
| Zeichenbüro   | Frau Kaiser     | 1353          | 2.23 |
| <b>Fachdienst 4.4 – Umweltschutz &amp; Grünflächen</b>            |                 |               |      |
| Fachdienstleitung   | Frau Hagelganz  | 1152          | 2.15 |
|   | Mobiltelefon    | 0151 12114804 |      |
| Baumkataster  | Herr Wiedenhaus | 1255          | 2.24 |
|   | Mobiltelefon    | 0170 8432929  |      |
| <b>Fachdienst 4.5 – Bauordnung, Denkmalschutz &amp; Friedhöfe</b> |                 |               |      |
| Fachdienstleitung   | Herr Sprenger   | 1145          | 2.01 |
| Bauordnung, Abfallberatung, Bauverwaltung                         | Frau Enns       | 1149          | 2.02 |
| Bauordnung, Bauverwaltung, Rechnungswesen                         | Frau Schasfoort | 1249          | 2.02 |
| Bauverwaltung, Fördermittel                                       | Herr Plöger     | 1144          | 2.01 |
| Friedhofswesen  | Frau Stockmann  | 1147          | 2.29 |
| Bauverwaltung   | Frau Helfmeier  | 1244          | 2.17 |
| Abfallbeseitigung, Bauordnung, Bauleitplanung                     | Frau Bewermeier | 1240          | 2.17 |
| <b>Fachdienst 4.6 – Bauhof</b>                                    |                 |               |      |
| Fachdienstleitung   | Herr Hermens    | 1250          | 2.24 |
|   | Mobiltelefon    | 0175 2973966  |      |
| Stv. Fachdienstleitung  | Herr Klemme     | 1250          | 2.24 |

| <b>Fachbereich V – Bildung und Soziales</b>                             |                  | <b>Durchwahl</b> | <b>Büro</b> |
|---|------------------|------------------|-------------|
| Fachbereichsleitung   | Frau Meschede    | 1106             | 1.57        |
|   | Mobiltelefon     | 0151 46720718    |             |
| Stv. Fachbereichsleitung  | Herr Eich        | 1105             | 1.53        |
|   | Mobiltelefon     | 0151 26985717    |             |
| Assistenz   | Frau Kuhlemann   | 1107             | 1.58        |
| <b>Fachdienst 5.1 – Bildung, Schulen &amp; Kindertageseinrichtungen</b> |                  |                  |             |
| Fachdienstleitung   | Herr Eich        | 1105             | 1.53        |
| Schulen   | Frau Temborius   | 1304             | 1.58        |
| Schulen, VHS, Seepferdchen, Marathon                                    | Frau Kieroth     | 1104             | 1.55        |
| Schulen/Multiprofessionelles Team                                       | Frau Tölle       | 1207             | 1.54        |
| <b>Fachdienst 5.2 – Jugend, Kultur &amp; Sport</b>                      |                  |                  |             |
| Fachdienstleiter  | Herr Dirks       | 1102             | 1.56        |
| <b>Fachdienst 5.3 – Soziales, Rente &amp; Wohngeld</b>                  |                  |                  |             |
| Fachdienstleiter  | Herr Jacobsmeyer | 1181             | 2.53        |
| Wohngeld, Bildung und Teilhabe  | Frau Wesseler    | 1187             | 2.56        |
| Wohngeld, Bildung & Teilhabe  | Frau Neukirch    | 1452             | 2.56        |
| Wohngeld, Bildung und Teilhabe; Rentenangelegenheiten                   | Frau Kurtovic    | 1182             | 2.55        |
| Leistungen nach dem SGB XII   | Frau Rilinger    | 1180             | 2.52        |
| Wohnraumbeschaffung, Migration/Integration, Speisenkammer               | Herr Freise      | 1189             | 2.58        |
| Leistungen nach dem SGB XII   | Herr Lohoff      | 1186             | 2.52        |

|   |                               |      |      |
|---|-------------------------------|------|------|
| Asylbewerberleistungen                                      | Herr Ebert                    | 1380 | 2.57 |
| Bildung, Wohnungsaufsicht & Wohnraumversorgung              | Frau Bolley-Joachim           | 1188 | 2.54 |
| <b>Fachdienst 5.4 – Kindertageseinrichtungen</b>            |                               |      |      |
| Fachdienstleitung   | Frau Meschede (kommissarisch) | 1106 | 1.57 |
| Kindertageseinrichtungen                                    | Frau Kröger                   | 1204 | 1.68 |
| Elternbeiträge Offene Ganztagschulen und Kindertagesstätten | Frau Montag                   | 1103 | 1.52 |
| Elternbeiträge Offene Ganztagschulen und Kindertagesstätten | Frau Walter                   | 1203 | 1.52 |
| Kindertageseinrichtungen                                    | Frau Müller                   | 1404 | 1.62 |
| <b>Unterkünfte für Asylbewerber und Flüchtlinge</b>         |                               |      |      |
| Unterkünfte für Asylbew. und Flüchtlinge                    | Herr Knaup                    |      | U.54 |
| Unterkünfte für Asylbew. und Flüchtlinge, Haustechnik       | Herr Steffen                  |      | U.54 |

| Stadtwerke (Betriebszweige: Wasser, Abwasser, Bäderwesen und Energie) |                     | Durchwahl      | Büro |
|---|---------------------|----------------|------|
| Fachbereichsleitung   | Herr Westermeier    | 1146           | 2.30 |
|   | Mobiltelefon        | 0175 1848832   |      |
| Stv. Fachbereichsleitung  | Herr Dresbur        | 1141           | 2.04 |
|   | Mobiltelefon        | 0171 6298802   |      |
| E 1 – Verwaltung  |                     |                |      |
| Technik   | Herr Dresbur        | 1141           | 2.04 |
| Wasser-, Kanalgebühren, Bäderwesen, Energie                           | Frau Weber          | 1143           | 2.12 |
| Wasserwerk & Bäderwesen   | Frau Lammers        | 1243           | 2.12 |
| Finanzen  | Herr Gerken         | 1142           | 2.05 |
| E 2 – Wasserwerk  |                     |                |      |
| Leitung Wasserwerk  | Herr Menke          | 0151 16129458  |      |
| Stv. Leitung  | Herr Hupe           | 05258 1838     |      |
|   | Herr Hennemeier     | 0171 1433745   |      |
| Wasserwerk Salzkotten   | Herr Rahe           | 0151 161129458 |      |
| Bereitschaft Wasserwerk   | --                  | 0171 6298807   |      |
| E 3 - Abwasserwerk  |                     |                |      |
| Leitung Abwasserwerk  | Herr Lenzmeier      | 0171 6298803   |      |
|   | Herr Höckelmann     | 05258 933549   |      |
|   | Herr Drüppel        | 0171 6298805   |      |
|   | Herr Kucinac        | 05258 933549   |      |
|   | Herr Nolte          | 0151 46763290  |      |
|   | Herr Schrewe        | 05258 933549   |      |
|   | Herr Spenner        | 0151 19127795  |      |
|   | Herr Uelfer         | 0151 23563430  |      |
|   | Herr Niedernhöfer   | 05258 5898     |      |
|   | Frau Pingel         | 05258 5898     |      |
| Klärwerk Niederntudorf  | --                  | 02955 7179     |      |
| Klärwerk Verne  | --                  | 05258 5898     |      |
| Bereitschaft Abwasser   | --                  | 0171 6298804   |      |
| Bereitschaft Elektro  | --                  | 0175 5884879   |      |
| E 4 – Sälzer Lagune   |                     |                |      |
| Leitung Sälzer Lagune   | Herr Delgado Steuer | 05258 21962    |      |



|                      |             |               |
|----------------------|-------------|---------------|
| Stv. Leitung         | Herr Schulz | 05258 931603  |
|                      | Herr Haase  |               |
| <b>E 5 – Energie</b> |             |               |
| Leitung Energie      | Herr Gerken | 05258 5071142 |

## Jobcenter für den Kreis Paderborn

### - Außenstelle Salzkotten

#### Telefon

(Grundsicherung für Arbeitssuchende – ALG II)

Außenstelle: Wewelsburger Straße 4, 33154 Salzkotten

|                                      |                  |                |
|--------------------------------------|------------------|----------------|
| Teamleitung                          | Herr Stalling    | 05251 5409-450 |
| Stv. Teamleitung                     | Frau Flott-Ritan | 05251 5409-451 |
| Arbeitslosengeld II - Buchstaben A-Z | Frau Woodcock    | 05251 5409-670 |
| Arbeitslosengeld II - Buchstaben A-Z | Herr Canaslan    | 05251 5409-674 |
| Arbeitslosengeld II                  | N.N.             | --             |

## VHS vor Ort

Staatlich anerkannte Einrichtung der Weiterbildung nach dem Weiterbildungsgesetz des Landes Nordrhein-Westfalen und Volkshochschul-Zweckverband der Städte und Gemeinden Büren, Delbrück, Geseke, Hövelhof, Salzkotten und Bad Wünnenberg

#### Telefon

|  |                                  |  |
|--|----------------------------------|--|
| Hauptgeschäftsstelle Marktstraße 8, 33154 Salzkotten |                                  | 05258 5071-3551  |
| VHS-Leitung  | Herr Krick                       | 05258 5071-3521  |
| Stv. Leitung   | Herr Discher                     | 05258 5071-4531  |
| Hauptamtliche Pädagogische Mitarbeiterin             | Frau Burmann                     | 05258 5071-3541  |
| pädagogische Mitarbeiterin                           | Frau Steven                      | 05258 5071-3542  |
| Organisation und Verwaltung                          | Frau Hesse                       | 05258 5071-3553  |
|  | Frau Stute                       | 05258 5071-3552  |
| Anmeldung zu Kursen/<br>Veranstaltungen der VHS      | Bürgerbüro Salzkotten/<br>Online | 05258 507-1000<br><a href="http://www.vhs-vor-ort.de">www.vhs-vor-ort.de</a> |

## Weitere Einrichtungen im Stadtgebiet

#### Telefon

|   |   |   |
|---|---|---|
| Leiter Bauhof, Breite Werl  | Herr Hermens  | 0175 2973966                                  |
| Stv. Leiter Bauhof  | Herr Klemme   | 0151 45222022                                 |
| Stadtbibliothek, Marktstraße 2  | Frau Sprenger<br>Frau Büth<br>Frau Adrian   | 05258 21151                                   |
| Freibad, Schützenplatz  | Herr Delgado Steuter  | 05258 21962                                   |
| Forstbetrieb, Stadtwald<br>Büro des Revierleiters, Burscheidweg 3,<br>Niederntudorf                       | Herr Schnitz  | 02955 6123<br>Mobil: 0151 70259960            |
| Jugendbegegnungszentrum Simonschule,<br>Am Stadtgraben 23, Salzkotten                                     | Herr Ruhose<br>Frau Dittrich<br>Frau Zumdick<br>Herr Horst<br>Frau Evers<br>Herr Bielefeld<br>(Hausmeister) | 05258 987970<br><br><br><br><br>05258 9741918 |
| Kreisjugendamt, Außenstelle Simonschule,<br>Allg. Sozialer Dienst (ASD),<br>Am Stadtgraben 23, Salzkotten | --  | 05251 3085188                                 |

|   |                |               |
|---|----------------|---------------|
| Gesundheitsamt des Kreises Paderborn,<br>Sozialpsychiatrischer Dienst, Am<br>Stadtgraben 23, Salzkotten                   | Herr Schindler | 05251 3085375 |
| Kreis Paderborn – Außenstelle<br>Simonschule Salzkotten, Caritas-<br>Erziehungsberatung, Am Stadtgraben 23,<br>Salzkotten | --             | 05258 936731  |

| Schulen   | Telefon       |
|---|---------------|
| Liboriusschule Salzkotten (Grundschule)                     | 05258 936280  |
| Kath. Grundschule Scharmede-Thüle (Schulstandort Scharmede) | 05258 7708    |
| Kath. Grundschule Scharmede-Thüle (Schulstandort Thüle)     | 05258 6603    |
| Kath. Grundschule Tudorf (Schulstandort Niederntudorf)      | 02955 76170   |
| Kath. Grundschule Verne-Verlar (Schulstandort Verlar)       | 02948 305     |
| Kath. Grundschule Verne-Verlar (Schulstandort Verne)        | 05258 8337    |
| Gesamtschule Salzkotten                                     | 05258 9744880 |

| Städt. Kindertageseinrichtungen/Familienzentren                        | Telefon      |
|--|--------------|
| Kindertageseinrichtung Pustebume Mantinghausen                         | 02948 594    |
| Familienzentrum Almeflöhe Niederntudorf                                | 02955 312    |
| Familienzentrum Kuhbusch Salzkotten                                    | 05258 7359   |
| Familienzentrum Kuhbusch Salzkotten - Haus Hederhüpfer,<br>Zur Schanze | 05258 22118  |
| Kindertageseinrichtung Sälzerkrümel Salzkotten, Papenbrede             | 05258 937013 |
| Kindertageseinrichtung Hoppetosse Schwelle                             | 02948 1775   |
| Familienzentrum Kunterbunt Thüle                                       | 05258 8168   |

| Sälzerhalle/Heimat- und Bürgerhäuser | Telefon                                       |
|--------------------------------------|---|
| Sälzerhalle Salzkotten               | Hallentelefon<br>Herr Kleine<br>0151 18250525 |
| Heimathaus Mantinghausen             | Herr Kellner<br>02948 2127                    |
| Kleeberghalle Niederntudorf          | hbv-niedertudorf@gmx.de<br>02955 7489150      |
| Bürgerhaus Oberntudorf               | info@schuetzen-<br>oberntudorf.de<br>---      |
| Schützenhalle Scharmede              | Herr Leineweber<br>05258 21747                |
| Bürgerhaus Schwelle                  | Herr Bertelsmeier<br>0175 3661785             |
| Bürgerhaus Thüle                     | Frau Schnittker<br>0170 2631349               |
| Bürgerhaus Upsprunge                 | buergerhaus@upsprunge.de<br>0176 72366157     |
| Bürgerhaus Verlar                    | heimatverein@verlar.de<br>---                 |
| Bürgerhaus Verne                     | Herr Stute<br>0160 90332835                   |

| Wichtige Rufnummern   | Telefon       |
|---|---------------|
| Polizei-Bezirksdienst Salzkotten, Lange Straße 13, 33154 Salzkotten         | 05258 9299580 |
| St.-Josefs-Krankenhaus Salzkotten, Dr.-Krismann-Straße 12, 33154 Salzkotten | 05258 10-0    |
| Kreisfeuerwehrzentrale Ahden, Flughafenstraße 34, 33142 Büren               | 02955 7676-0  |
| Freiwillige Feuerwehr Salzkotten  | 0151 15674644 |
| Wehrführer: Stadtbrandinspektor Herr Rupprecht                              | 0151 52479884 |
| Stv. Wehrführer: Stadtbrandinspektor Herr Thiele                            | 0160 96241470 |
| Stv. Wehrführer: Stadtbrandinspektor Herr Schlünz                           |               |

## Überblick der Verwaltungsstandorte:

### Rathaus, Marktstraße 8, 33154 Salzkotten:

- ❖ Leitung der Verwaltung  
(Bürgermeister, Büro des Bürgermeisters)
- ❖ Servicestelle S1 – Wirtschaftsförderung & Flächenmanagement, Ehe- und Altersjubiläen
- ❖ Servicestelle S2 – Kommunikation & Marketing
- ❖ Fachbereich I – Zentrale Dienste  
(Personalservice, Organisation, Rat & Verwaltung, Informationstechnik, Telekommunikation)
- ❖ Fachbereich II – Finanzen  
(Erschließungsbeiträge, Gewerbe- und Vergnügungssteuer, Müllabfuhrgebühren, Grund- und Hundesteuer, Grundbesitzabgaben, VHS-Gebühren, Beiträge für Kindertageseinrichtungen)
- ❖ Fachbereich III – Bürgerdienste  
(Bürgerbüro, Amt für Sicherheit und Ordnung, Feuer- und Katastrophenschutz, Märkte, Standesamt)
- ❖ Fachbereich IV – Stadtentwicklung  
(Bauleitplanung, Bauunterhaltung und -verwaltung, Bauordnung, Hochbau, Energiemanagement, Gebäudebewirtschaftung, Fördermittel, Denkmalschutz, Klimaschutzmanagement, Grünplanung, Umweltschutz, Friedhofswesen)
- ❖ Fachbereich V – Bildung und Soziales  
(KiTa, Schulen, Elternbeiträge, Bücherei, Kultur, Sport, Jugendarbeit, Familienförderung, VHS, Asylbewerberleistungen, Sozialhilfe, Grundsicherung, Wohngeld, Rente, Flüchtlinge)
- ❖ Stadtwerke  
(Wasser, Abwasser, Bäderwesen, Energie, Klärwerk, Wasser- und Kanalgebühren)

### Wewelsburger Straße 4, 33154 Salzkotten

- ❖ Jobcenter für den Kreis Paderborn – Außenstelle Salzkotten

## Stichwortverzeichnis

|                                    |            |                                    |                        |
|------------------------------------|------------|------------------------------------|------------------------|
| Abfallbeseitigungsgebühren.....    | 82         | Kita-Beiträge.....                 | 36                     |
| Altersaufbau.....                  | 20, 22     | Kommunalwahlen.....                | 87                     |
| Arbeitslose.....                   | 32         | Lage.....                          | 13                     |
| Arbeitsmarktzentralität.....       | 33         | Marktpotenzial.....                | 29                     |
| Asylbewerber.....                  | 48, 50, 94 | Mietpreise (gewerblich).....       | 30                     |
| Ausschüsse.....                    | 88         | Mietwertübersicht.....             | 72                     |
| Babyzeit.....                      | 52         | Ortsteile.....                     | 14, 18, 72, 88         |
| Bauanträge.....                    | 61         | Ortsvorsteher.....                 | 88                     |
| Baugebiet.....                     | 70, 71     | Pendler.....                       | 33                     |
| Bebauungspläne.....                | 61         | Personenstandsfälle.....           | 22, 23                 |
| Beiträge.....                      | 82         | Prävention.....                    | 52                     |
| Bestattungswesen.....              | 83         | Rat der Stadt Salzkotten.....      | 86                     |
| Bevölkerungsentwicklung.....       | 16, 17, 19 | Rathaus-Standorte.....             | 97                     |
| Bevölkerungspyramide.....          | 20         | Ratsmitglieder.....                | 89                     |
| Bildung und Teilhabe.....          | 49         | Ratssitzungen.....                 | 86                     |
| Büchereien.....                    | 40         | Rentenanträge.....                 | 50                     |
| Bürgermeister.....                 | 86         | Sälzer-Lagune.....                 | 43                     |
| Bürgerservice.....                 | 84         | Schulassistenz.....                | 53                     |
| Durchwahlverzeichnis.....          | 90         | Schuldenentwicklung.....           | 78                     |
| Eingliederungshilfe.....           | 53         | Schulen.....                       | 37, 38, 54, 93, 96, 97 |
| Einnahmen Stadthaushalt.....       | 78         | Soz.-vers.-pfl. Beschäftigte.....  | 26, 28                 |
| Einweihung Rathaus Salzkotten..... | 8          | Sozialhilfefälle.....              | 46                     |
| Einzelhandel.....                  | 29         | Sozialraumdaten.....               | 52                     |
| Entfernungen.....                  | 13         | Sportanlagen.....                  | 42, 56                 |
| Erneuerbare Energien.....          | 58, 59     | Stadtsportverband.....             | 44                     |
| Finanzhaushalt.....                | 77         | Stadtwerke.....                    | 57, 82, 94, 97         |
| Fraktionsvorsitzende.....          | 88         | Steuerkraftmesszahl.....           | 80                     |
| Freibad.....                       | 43         | Steuern.....                       | 82                     |
| Gebietsfläche.....                 | 14         | Straßen- und Tiefbaumaßnahmen..... | 57                     |
| Gebühren.....                      | 82         | Straßenreinigungsgebühr.....       | 82                     |
| Geographische Lage.....            | 12         | Verbrauchsausgaben.....            | 29                     |
| Gewerbegebiete.....                | 66         | Verkaufsfläche.....                | 29                     |
| Gewerbesteuer.....                 | 82         | Verkehrsanbindung.....             | 12                     |
| Gleichstellungsbeauftragte.....    | 90         | Verschuldung.....                  | 79                     |
| Grundsicherung.....                | 47         | Verwaltungsleitung.....            | 90                     |
| Grundsteuer.....                   | 82         | Verwaltungsvorlagen.....           | 89                     |
| Hundesteuer.....                   | 82         | Vornamen.....                      | 23                     |
| Investitionsmaßnahmen.....         | 56         | Wanderungsgewinn/-verlust.....     | 19                     |
| Jobcenter.....                     | 95         | Wichtige Rufnummern.....           | 96                     |
| Jugendarbeit.....                  | 52         | Wohngeld.....                      | 50                     |
| Kindertageseinrichtungen.....      | 36, 96     | Wohnungsbestand.....               | 73                     |

... UND DANN WAR DA NOCH

**BOSSE**  
KONZERT

FOTOS: DANIEL LIGGES & HÜPPMEIER MARKETING & DESIGN GMBH



**IMPRESSIONEN**  
— 2024



**DINNER IN WEIß**  
AN DER SÄLZER LAGUNE



**SALZKOTTEN**  
MARKETING











**MARTINI**  
MARKT

DRECKBURG  
**OPEN  
AIR**  
KONZERT

**DINNER  
IN  
WEISS**

**OPEN  
AIR  
KINO**

**SÄLZER  
FEST**

**HAF**  
HEDER-  
AUEN-  
FEST

**NEUJAHR-  
KONZERT**

**LUCIA  
FEST**

Mehr Infos zu den Veranstaltungen finden Sie unter: [www.salzkotten-marketing.de](http://www.salzkotten-marketing.de)

**SALZKOTTEN**  
MARKETING

# Statistisches Jahrbuch



# 2025

Herausgeber:

Stadt Salzkotten - Der Bürgermeister

Marktstraße 8

33154 Salzkotten

[www.salzkotten.de](http://www.salzkotten.de)

[stadtverwaltung@salzkotten.de](mailto:stadtverwaltung@salzkotten.de)

Stand: Januar 2026

Stadt  
Salzkotten

